



BUPATI NGANJUK
PROVINSI JAWA TIMUR

KEPUTUSAN BUPATI NGANJUK
NOMOR 188/171/K/411.013/2024
TENTANG
PENETAPAN STATUS RUAS JALAN SEBAGAI JALAN KABUPATEN

BUPATI NGANJUK,

- Menimbang : a. bahwa berdasarkan ketentuan Pasal 11 ayat (3) Peraturan Menteri Pekerjaan Umum Nomor 03/PRT/M/2012 tentang Pedoman Penetapan Fungsi Jalan dan Status Jalan;
- b. bahwa beberapa penetapan status ruas jalan sebagai jalan kabupaten dalam Keputusan Bupati Nomor 188/21/K/411.013/2016 sudah tidak sesuai dengan perkembangan dan kebutuhan;
- c. bahwa berdasarkan pertimbangan sebagaimana dimaksud dalam huruf a dan huruf b, perlu menetapkan Keputusan Bupati tentang Penetapan Status Ruas Jalan Sebagai Jalan Kabupaten;
- Mengingat : 1. Undang-Undang Nomor 38 Tahun 2004 tentang Jalan, sebagaimana telah diubah beberapa kali terakhir dengan Undang-Undang Nomor 2 Tahun 2022 tentang Perubahan Kedua Atas Undang-Undang Nomor 38 Tahun 2004 tentang Jalan;
2. Undang-Undang Nomor 12 Tahun 2011 tentang Pembentukan Peraturan Perundang-undangan sebagaimana telah diubah beberapa kali terakhir dengan Undang-Undang Nomor 13 Tahun 2022 tentang Perubahan Kedua Atas Undang-Undang Nomor 12 Tahun 2011 tentang Pembentukan Peraturan Perundang-undangan;
3. Undang-Undang Nomor 23 Tahun 2014 tentang Pemerintahan Daerah sebagaimana telah diubah beberapa kali terakhir dengan Undang-Undang Nomor 6 Tahun 2023 tentang Penetapan Peraturan Pemerintah Pengganti Undang-Undang Nomor 2 Tahun 2022 tentang Cipta Kerja menjadi Undang-Undang;

4. Undang-Undang Nomor 1 Tahun 2022 tentang Hubungan Keuangan Antara Pemerintah Pusat dan Pemerintahan Daerah;
5. Peraturan Pemerintah Nomor 34 Tahun 2006 tentang Jalan;
6. Peraturan Pemerintah Nomor 12 Tahun 2019 tentang Pengelolaan Keuangan Daerah;
7. Peraturan Menteri Pekerjaan Umum Nomor 03/PRT/M/2012 tentang Pedoman Penetapan Fungsi dan Status Jalan;
8. Peraturan Menteri Dalam Negeri Nomor 80 Tahun 2015 tentang Pembentukan Produk Hukum Daerah sebagaimana telah diubah dengan Peraturan Menteri Dalam Negeri Nomor 120 Tahun 2018 tentang Perubahan Atas Peraturan Menteri Dalam Negeri Nomor 80 Tahun 2015 tentang Pembentukan Produk Hukum Daerah;
9. Keputusan Gubernur Nomor 188/207/KPTS/013/2023 tentang Penetapan Ruas Jalan Dalam Jaringan Jalan Primer dan Jaringan Jalan Sekunder Menurut Fungsinya sebagai Jalan Kolektor Primer-2, Jalan Kolektor Primer-3, Jalan Kolektor Primer-4, Jalan Lokal Primer, Jalan Lingkungan Primer, Jalan Arteri Sekunder, Jalan Kolektor Sekunder, Jalan Lokal Sekunder, dan Jalan Lingkungan Sekunder Provinsi Jawa Timur;
10. Peraturan Daerah Kabupaten Nganjuk Nomor 1 Tahun 2023 tentang Pengelolaan Keuangan Daerah;
11. Keputusan Bupati Nganjuk Nomor 188/21/K/411.013/2016 tentang Penetapan Status Ruas Jalan Sebagai Jalan Kabupaten;


MEMUTUSKAN:

- Menetapkan** : KEPUTUSAN BUPATI TENTANG PENETAPAN STATUS RUAS JALAN SEBAGAI JALAN KABUPATEN.
- KESATU** : Menetapkan Status Ruas Jalan Sebagai Jalan Kabupaten sebagaimana tercantum dalam Lampiran Keputusan Bupati ini yang terdiri dari Ruas Jalan dan Peta Ruas Jalan.
- KEDUA** : Status Ruas Jalan sebagaimana dimaksud dalam Diktum KESATU akan ditinjau secara berkala minimal 5 (lima) tahun sekali sesuai dengan tingkat perkembangan wilayah yang telah dicapai.
- KETIGA** : Terhadap Ruas Jalan yang mengalami perubahan status jalan akan dilakukan proses serah terima aset jalan dari penyelenggara jalan yang sebelumnya kepada penyelenggara jalan yang baru dilengkapi dokumen administrasi, berita acara serah terima dan dokumen lainnya.

KEEMPAT : Pada saat Keputusan Bupati ini mulai berlaku, Keputusan Bupati Nganjuk Nomor 188/21/K/411.013/2016 tentang Penetapan Status Ruas Jalan Sebagai Jalan Kabupaten, dicabut dan dinyatakan tidak berlaku.

KELIMA : Keputusan Bupati ini mulai berlaku pada tanggal ditetapkan.

Salinan sesuai dengan aslinya
KEPALA BAGIAN HUKUM,


SUTRISNO, S.H., M.Si.
Pembina Tingkat I
NIP. 19680501 199202 1 001

Ditetapkan di Nganjuk
pada tanggal 2 April 2024

Pj. BUPATI NGANJUK,

ttd.


SRI HANDOKO TARUNA

LAMPIRAN I
KEPUTUSAN BUPATI NGANJUK
NOMOR 188/171/K/411.013/2024
TENTANG PENETAPAN STATUS RUAS JALAN SEBAGAI JALAN KABUPATEN

REKAPITULASI PENETAPAN STATUS JALAN SEBAGAI JALAN KABUPATEN

NO.	KECAMATAN	PANJANG JALAN (KM)
1	2	3
1	SAWAHAN	101.019
2	NGETOS	71.457
3	BERBEK	70.092
4	LOCERET	84.468
5	PACE	92.180
6	TANJUNGANOM	153.184
7	PRAMBON	60.831
8	NGRONGGOT	77.454
9	KERTOSONO	59.928
10	PATIANROWO	37.098
11	BARON	76.820
12	GONDANG	92.710
13	SUKOMORO	73.201
14	NGANJUK	125.766
15	BAGOR	54.454
16	WILANGAN	27.362
17	REJOSO	89.614
18	NGLUYU	47.202
19	LENGKONG	47.422
20	JATIKALEN	39.215
TOTAL PANJANG JALAN		1.481.997

Salinan sesuai dengan aslinya
KEPALA BAGIAN HUKUM,


SUTRISNO, SH., M.Si
Pembina Tingkat I
NIP. 19680501 199202 1 001

Pj. BUPATI NGANJUK,

ttd.

SRI HANDOKO TARUNA

LAMPIRAN II
 KEPUTUSAN BUPATI NGANJUK
 NOMOR 188/171/K/411.013/2024
 TENTANG PENETAPAN STATUS RUAS JALAN SEBAGAI JALAN KABUPATEN

PENETAPAN STATUS JALAN SEBAGAI JALAN KABUPATEN

a. DAFTAR STATUS JALAN SEBAGAI JALAN KABUPATEN

NO.	NOMOR RUAS			NAMA RUAS	PANJANG RUAS
1	2			3	4
I. KECAMATAN SAWAHAN					
1	35.	18.	5	Keduk - Kepel	2.699
2	35.	18.	53	Kuncir - Sidorejo	10.576
3	35.	18.	54	Sidorejo - Ngliman	8.576
4	35.	18.	57	Sidorejo - Proliman	3.783
5	35.	18.	58	Proliman - Jembatan Seyek Bendolo	7.660
6	35.	18.	142	Sawahan - Proliman	5.900
7	35.	18.	143	Sawahan - Patuk	4.810
8	35.	18.	147	Turi - Wates	4.222
9	35.	18.	154	Ngroto - Wates	2.311
10	35.	18.	155	Wates - Magersari	2.573
11	35.	18.	156	Dosari - Mekuto	2.259
12	35.	18.	158	Bareng - Bukit Surga	2.370
13	35.	18.	160	Jenangan - Mekuto	3.758
14	35.	18.	161	Kebonagung - Ngroto	3.590
15	35.	18.	163	Bomo - Ngebo	1.945
16	35.	18.	394	Siwalan - Gelur	3.351
17	35.	18.	396	Jawuh - Kebonagung	1.490
18	35.	18.	397	Tosari - Sumbertumpeng	4.849
19	35.	18.	398	Keduk - Suwaru	2.400
20	35.	18.	403	Ngliman - Singokromo	1.844
21	35.	18.	404	Sanggrahan - Gedangklutuk	1.916
22	35.	18.	405	Putuk - Bulurejo	1.600
23	35.	18.	408	Bendolo - Bakalan Tiling	4.171
24	35.	18.	417	Bulak - Kepel	5.096
25	35.	18.	909	Sembung - Magersari	2.370
26	35.	18.	910	Ngliman - Sri Gunting	1.500
27	35.	18.	912	Ngliman - Watulawang	1.250
28	35.	18.	913	Bendolo - Air Terjun Watulumbang	2.150
PANJANG JALAN KECAMATAN SAWAHAN					101.019
II. KECAMATAN NGETOS					
29	35.	18.	50	Wonotakan - Kuncir	3.364
30	35.	18.	51	Nglajer - Pogoh	15.250
31	35.	18.	137	Mojoduwur - Blongko	8.600
32	35.	18.	138	Ngetos - Suru	2.590
33	35.	18.	139	Kepel - Delopo	2.513
34	35.	18.	140	Tengger - Hargojali	5.675
35	35.	18.	141	Kuncir - Wates	9.441

1	2			3	4
36	35.	18.	166	Jatitunggal - Delopo	0.837
37	35.	18.	167	Sumber - Patuk	3.406
38	35.	18.	168	Patuk - Blongko	2.000
39	35.	18.	170	Suru - Watulanang	1.292
40	35.	18.	173	Dodol - Nglebak	1.289
41	35.	18.	174	Pandansili - Beran	1.481
42	35.	18.	410	Mojoduwur - Mlilir	1.000
43	35.	18.	411	Dukuan - Kanigoro	1.430
44	35.	18.	412	Gambyok - Sanan	3.074
45	35.	18.	413	Pohtulis - Wonokroko	1.860
46	35.	18.	414	Manian - Ngetos	1.855
47	35.	18.	415	Lingkar Kec. Ngetos	1.030
48	35.	18.	416	Kedungbrencah - Manikan	3.470
	PANJANG JALAN KECAMATAN NGETOS				71.457
III.	KECAMATAN BERBEK				
49	35.	18.	46	Tiripan - Berbek	3.250
50	35.	18.	52	Berbek - Kuncir	2.648
51	35.	18.	133	Tanggungan - Mungkung	1.470
52	35.	18.	135	Ngrawan - Congol	9.000
53	35.	18.	146	Girirejo - Sembung	2.500
54	35.	18.	148	Pilangbango - Sudimoro	4.960
55	35.	18.	177	Bringkil - Bareng	1.133
56	35.	18.	178	Bringkil - Bulu	0.836
57	35.	18.	181	Kali Anjlok - Sudimoroharjo	10.129
58	35.	18.	185	Precet - Jatirejo	1.302
59	35.	18.	186	Ngrawan - Mangkang	0.755
60	35.	18.	187	Salamrojo - Sudimoroharjo	4.427
61	35.	18.	188	Bendil - Sendangbumen	2.293
62	35.	18.	420	Jamusan - Papungan	1.080
63	35.	18.	422	Patranrejo - Panasas	0.810
64	35.	18.	423	Pogalan - Glagahan	0.810
65	35.	18.	427	Sengkut - Kampungdalem	0.578
66	35.	18.	430	Masjid Al Mubarak - Kacangan	0.450
67	35.	18.	431	Sengkut - Masjid Al Mubarak	0.350
68	35.	18.	435	Ngrambi - Mlilir	0.820
69	35.	18.	436	Sengkut - Gayu	3.954
70	35.	18.	437	Lingkar Pasar Berbek	0.600
71	35.	18.	439	Semare - Mojoduwur	1.000
72	35.	18.	442	Tiripan - Pengkol	0.999
73	35.	18.	444	Sonopatik - Pengkol	2.640
74	35.	18.	449	Pengkol - Kacangan	2.700
75	35.	18.	451	Kedusan - Cepoko	4.930
76	35.	18.	453	Jegles - Maguan	1.100
77	35.	18.	462	Brayung - Tirip	2.568
	PANJANG JALAN KECAMATAN BERBEK				70.092
IV.	KECAMATAN LOCERET				

1	2			3	4
78	35.	18.	47	Loceret - Berbek	3.800
79	35.	18.	49	Mangunsari - Roro Kuning	15.200
80	35.	18.	120	Tanjungrejo - Patihan	4.000
81	35.	18.	121	Loceret - Tanjungejo	3.950
82	35.	18.	134	Mungkung - Berbek	3.420
83	35.	18.	136	Pule - Pongkol	1.500
84	35.	18.	189	Pabrik Bubrah - Mojosari	1.000
85	35.	18.	193	Monumen - Mojosari	0.315
86	35.	18.	199	Godean - Mbatmbat	1.806
87	35.	18.	200	Godean - Jatirejo	0.751
88	35.	18.	201	Mblimbing - Pare	0.884
89	35.	18.	203	Sombron - Klampisan	0.703
90	35.	18.	204	Kenep - Nglaban	2.694
91	35.	18.	205	Bajulan - Kalipang	2.550
92	35.	18.	206	Sekaran - Putukrejo	2.410
93	35.	18.	211	Patihan - Godean	1.120
94	35.	18.	212	Loceret - Jatirejo	1.070
95	35.	18.	213	Sukorejo - Sambijajar	1.060
96	35.	18.	218	Glagahan - Gerih	0.873
97	35.	18.	287	Jalan Pintu Keluar Rorokuning	0.462
98	35.	18.	434	Mojosari - Bendungan	0.869
99	35.	18.	463	Jl. Semeru (Loceret)	1.600
100	35.	18.	464	Jl. Merapi	1.000
101	35.	18.	466	Candirejo - Sambijajar	0.870
102	35.	18.	469	Kwagean - Sekaran	1.170
103	35.	18.	474	Kenep - Putuk Rejo	2.160
104	35.	18.	477	Candirejo - Papungan	1.320
105	35.	18.	480	Loceret - Teken Glagahan	1.110
106	35.	18.	481	Panasan - Teken Glagahan	1.249
107	35.	18.	483	Loceret - Ngepeh	1.860
108	35.	18.	486	Loceret - Pabrik Bubrah	1.700
109	35.	18.	489	Musu - Bendungrejo	0.780
110	35.	18.	490	Ngepeh - Sumbersari	3.212
111	35.	18.	491	Mojosari - Congol	7.251
112	35.	18.	492	Karangsono - Mlandangan	1.749
113	35.	18.	493	Genjeng - Sumberkajar	2.800
114	35.	18.	494	Bajulan - Sumberklampok	4.200
PANJANG JALAN KECAMATAN LOCERET					84.468
V.	KECAMATAN PACE				
115	35.	18.	34	Patihan - Gajahbelor	5.849
116	35.	18.	36	Gajahbelor - Watudandang	9.020
117	35.	18.	39	Kecubung - Pacekulon	2.930
118	35.	18.	40	Pacekulon - Sanan	2.400
119	35.	18.	48	Cerme - Berbek	5.600
120	35.	18.	122	Jepang - Sanan	3.870
121	35.	18.	123	Plosorejo - Sanan	2.000
122	35.	18.	124	Plosorejo - Plangkat	11.100

1	2			3	4
123	35.	18.	125	Batu - Jurangjero	4.620
124	35.	18.	126	Pace Kulon - Mlandangan	3.321
125	35.	18.	219	Babadan - Banaran	1.626
126	35.	18.	222	Cerme - Babadan	1.427
127	35.	18.	223	Mlandangan - Gondang timur	1.455
128	35.	18.	319	Kepanjen - Bongkal	1.420
129	35.	18.	495	Nglaban - Sonobekel	2.797
130	35.	18.	497	Kepanjen - Getas	2.830
131	35.	18.	498	Plosoharjo - Getas	1.210
132	35.	18.	500	Babadan - Bodor	2.110
133	35.	18.	505	Jetis - Kedungombo	3.553
134	35.	18.	510	Tanjung - Sanan	0.843
135	35.	18.	513	Pacekulon - Jetis	2.365
136	35.	18.	514	Jetis - Kedungbajul	2.052
137	35.	18.	516	Batu - Ngaglik	2.112
138	35.	18.	520	Gondang - Pule	5.890
139	35.	18.	521	Cerme - Ngaglik	0.590
140	35.	18.	571	Lingkar Pasar Kecubung	0.539
141	35.	18.	581	Bongkal - Codot	1.551
142	35.	18.	905	Plosoharjo - Gemenggeng	0.800
143	35.	18.	906	Plosoharjo - Kecubung	1.000
144	35.	18.	908	Joho - Sumbermuneng	5.300
PANJANG JALAN KECAMATAN PACE					92.180
VI. KECAMATAN TANJUNGANOM					
145	35.	18.	30	Waung - Warujayeng	4.730
146	35.	18.	31	Warujayeng - Jetis	1.622
147	35.	18.	32	Jetis - Watudandang	5.451
148	35.	18.	27	Warujayeng - Trayang	8.291
149	35.	18.	35	Gajahbelor - Jetis	6.601
150	35.	18.	78	Ngrajek - Ngujung	8.940
151	35.	18.	85	Kandeg - Demangan	5.890
152	35.	18.	97	Barong - Warujayeng	2.500
153	35.	18.	99	Sonobekel - Warujayeng	7.150
154	35.	18.	100	Sidoharjo - Jarakan	1.510
155	35.	18.	101	Sonobekel - Getas	3.050
156	35.	18.	102	Gambyok - Wonosari	2.780
157	35.	18.	103	Malangsari - Gading	5.200
158	35.	18.	104	Wonosari - Sonoageng	3.630
159	35.	18.	230	Sambirejo - Bendo	1.750
160	35.	18.	232	Blimbing - Miren	1.484
161	35.	18.	234	Sumberagung - Sumberwungu	0.924
162	35.	18.	239	Banjaranyar - Sumberagung	1.828
163	35.	18.	242	Jl. Kartini I	0.347
164	35.	18.	243	Jl. Kartini II	0.116
165	35.	18.	244	Jl. Kartini III	0.851
166	35.	18.	246	Jl. Kartini IV	0.317
167	35.	18.	247	Jl. Kartini V	0.315

1	2			3	4
168	35.	18.	249	Jl. Kartini VI	0.291
169	35.	18.	251	Jl. Kartini VII	0.354
170	35.	18.	253	Jl. Mbah Ganthi	0.581
171	35.	18.	254	Jl. Gang Grajen	0.329
172	35.	18.	256	Jl. Kartini X	0.285
173	35.	18.	257	Jl. Ganthi	0.371
174	35.	18.	259	Jl. Cemoro Gang II	0.367
175	35.	18.	262	Jl. Gang Cemoro Buntu	0.359
176	35.	18.	263	Jl. Cemoro Gang I	0.124
177	35.	18.	264	Jl. Kartini Selatan V	1.178
178	35.	18.	270	Jl. Kartini Selatan IV	0.294
179	35.	18.	271	Jl. Kartini Selatan II	0.643
180	35.	18.	272	Jl. Kartini Selatan I A	0.101
181	35.	18.	273	Jl. Imam Bonjol	0.185
182	35.	18.	275	Jl. Gang Kujon Manis I	0.197
183	35.	18.	279	Jl. Gang Masjid	0.197
184	35.	18.	280	Jl. Kujon Manis	0.741
185	35.	18.	281	Jl. Gang Kujon Manis I A	0.128
186	35.	18.	284	Jl. Pahlawan II	0.442
187	35.	18.	308	Jl. Gang Kujon Manis II	0.311
188	35.	18.	310	Jl. Melati	0.348
189	35.	18.	312	Jl. Gang Kujon Manis III	0.363
190	35.	18.	313	Jl. Gang Wilis	0.074
191	35.	18.	318	Jl. Pahlawan	0.305
192	35.	18.	323	Jl. Winong Sari III	0.540
193	35.	18.	324	Jl. Basuki Rahmat	0.100
194	35.	18.	325	Jl. Winong Sari I	0.120
195	35.	18.	328	Jl. Winong Sari II	0.458
196	35.	18.	329	Jl. Gang Jeruk	0.868
197	35.	18.	330	Jl. Gang Apel	0.344
198	35.	18.	331	Jl. Gang Durian	0.377
199	35.	18.	332	Jl. Gang Bapang	0.170
200	35.	18.	333	Jl. Gang Tirta I	0.377
201	35.	18.	335	Jl. Gang Tirta IV	0.523
202	35.	18.	339	Jl. Gang Tirta II	0.264
203	35.	18.	340	Jl. Gang Tirta III	0.658
204	35.	18.	341	Jl. Ramayana	0.416
205	35.	18.	342	Jl. Ramayana II	0.465
206	35.	18.	343	Jl. Ramayana I	0.411
207	35.	18.	346	Jl. Gang Jendral Sudirman	0.169
208	35.	18.	347	Jl. Yos Sudarso III	0.408
209	35.	18.	348	Jl. Gang Jaksa Agung Suprpto	0.427
210	35.	18.	351	Jl. Yos Sudarso III A	0.324
211	35.	18.	352	Jl. Bromo	0.354
212	35.	18.	353	Jl. Gang Makam	0.216
213	35.	18.	354	Jl. Semeru (Tanjunganom)	0.094
214	35.	18.	356	Jl. Gang Duku	0.176
215	35.	18.	357	Jl. Jambu	0.235

1	2			3	4
216	35.	18.	361	Jl. Gang Bromo	0.702
217	35.	18.	363	Jl. Yos Sudarso I	1.030
218	35.	18.	364	Jl. Agus Salim	2.278
219	35.	18.	365	Jl. Yos Sudarso	1.300
220	35.	18.	366	Jl. Dr. Soetomo	1.850
221	35.	18.	367	Jl. Teuku Umar	0.682
222	35.	18.	368	Jl. Kartini Selatan I	0.600
223	35.	18.	369	Jl. Kartini Selatan III	0.900
224	35.	18.	370	Jl. Kartini IX	1.380
225	35.	18.	371	Jl. Cemoro - Jl. Kartini XI	1.300
226	35.	18.	372	Jl. Sumur Bur	0.350
227	35.	18.	373	Tanjunganom - Padaplang	3.600
228	35.	18.	374	Padasan - Jogomerto	2.200
229	35.	18.	375	Jl. Gatot Subroto	1.220
230	35.	18.	376	Jl. Nanas	0.704
231	35.	18.	377	Dipan Barat - Dipan Utara	0.450
232	35.	18.	378	Jl. Ahmad Dahlan	0.500
233	35.	18.	380	Jl. Hasanuddin	1.300
234	35.	18.	381	Jl. Jaksa Agung Suprpto	1.435
235	35.	18.	388	Jl. Gang Dikpora	0.366
236	35.	18.	389	Lingkar Pasar Sumberkepuh	0.224
237	35.	18.	395	Jl. Gang Batoro Narada	0.437
238	35.	18.	399	Jl. Gang Batoro Guru	0.462
239	35.	18.	400	Jl. Gang Kamboja	0.361
240	35.	18.	401	Jl. Gang I Kamboja	0.437
241	35.	18.	402	Jl. Gang Salak	0.393
242	35.	18.	406	Jl. Rambutan	0.785
243	35.	18.	407	Jl. Gang Agus Salim I	0.570
244	35.	18.	409	Jl. Gang Agus Salim I A	0.240
245	35.	18.	418	Jl. Ki Ageng Keniten	0.238
246	35.	18.	419	Jl. Rambutan I	0.191
247	35.	18.	421	Jl. Gang Agus Salim II	0.170
248	35.	18.	424	Jl. Gang Agus Salim III	0.162
249	35.	18.	425	Jl. Gang Agus Salim IV	0.153
250	35.	18.	426	Jl. Kartini XV	0.387
251	35.	18.	428	Jl. Gang Gambirejo I	0.132
252	35.	18.	429	Jl. Kartini XIV	0.375
253	35.	18.	432	Jl. Gang Gambirejo I A	0.114
254	35.	18.	433	Jl. Kartini XIII	0.362
255	35.	18.	438	Jl. Gang Gambirejo II	0.091
256	35.	18.	440	Jl. Kartini XII	0.346
257	35.	18.	441	Jl. Teuku Umar II	0.415
258	35.	18.	443	Jl. Teuku Umar I	0.643
259	35.	18.	445	Jl. Dermojoyo V A	0.158
260	35.	18.	446	Jl. Dermojoyo V	0.254
261	35.	18.	447	Jl. Ki Ageng Kerto	0.616
262	35.	18.	448	Jl. Dermojoyo III	0.198
263	35.	18.	450	Jl. Dermojoyo I	0.190

1	2			3	4
264	35.	18.	452	Jl. Dermojoyo	1.025
265	35.	18.	454	Jl. Gang Gambirejo III	0.606
266	35.	18.	455	Jl. Mangga	0.304
267	35.	18.	456	Jl. Kartini Gang VI	0.227
268	35.	18.	457	Jl. Kartini Gang V	0.894
269	35.	18.	458	Jl. Kartini Gang IV	0.112
270	35.	18.	459	Jl. Kartini Gang III	0.099
271	35.	18.	460	Jl. Dermojoyo II (Tanjunganom)	0.434
272	35.	18.	461	Jl. Gang Gambirejo IV	0.398
273	35.	18.	465	Jl. Dermojoyo IV	0.260
274	35.	18.	467	Jl. Dermojoyo VI	0.380
275	35.	18.	468	Jl. Dermojoyo VI A	0.345
276	35.	18.	530	Kedungrejo - Demangan	3.040
277	35.	18.	535	Barong - Kencong	1.680
278	35.	18.	542	Jogomerto - Pilangbango	1.200
279	35.	18.	551	Sambirejo - Sumberwungu	1.877
280	35.	18.	558	Wates - Ngadirejo	1.870
281	35.	18.	559	Ngadirejo - Wonoasri	1.240
282	35.	18.	564	Kampungbaru - Bandung	2.880
283	35.	18.	570	Kampungbaru - Betet	3.240
284	35.	18.	573	Kurungrejo - gambyok	2.921
285	35.	18.	845	Kebonagung - beni	1.143
286	35.	18.	876	Plosorejo - Wonosari	0.925
287	35.	18.	881	Jajar - Plosorejo	0.494
PANJANG JALAN KECAMATAN TANJUNGANOM					153.184
VII. KECAMATAN PRAMBON					
288	35.	18.	29	Watudandang - Kelutan	6.330
289	35.	18.	33	Watudandang - Gondanglegi	8.427
290	35.	18.	37	Singkalanyar - Bandung	3.690
291	35.	18.	105	Gading - Sonoageng	1.050
292	35.	18.	106	Sonoageng - Sugihwaras	1.510
293	35.	18.	107	Sugihwaras - Bandung	4.510
294	35.	18.	108	Rowoharjo - Rowoharjo	1.580
295	35.	18.	109	Rowoharjo - Bandung	3.780
296	35.	18.	110	Balerejo - Rowoharjo	2.100
297	35.	18.	111	Tegaron - Baleturi	3.460
298	35.	18.	112	Baleturi - Nglawak	1.120
299	35.	18.	113	Bandung - Gondanglegi	4.537
300	35.	18.	228	Dukuh - Kandangan	1.459
301	35.	18.	532	Tanjungtani - Tegaron	1.535
302	35.	18.	583	Tawangrejo - Jaticapur	0.450
303	35.	18.	588	Lumpangrenteng - Kurungrejo	2.810
304	35.	18.	589	Klaten - Takat	0.600
305	35.	18.	590	Kurungrejo - Klaten	0.590
306	35.	18.	591	Kurungrejo - Teleng	0.660
307	35.	18.	592	Kurungrejo - Sonoageng	2.264
308	35.	18.	600	Sanggrahan - Baleturi	2.580

1	2			3	4
309	35.	18.	607	Singkalanganyar - Mojoagung	2.220
310	35.	18.	609	Gondanglegi - Benden	0.410
311	35.	18.	648	Banyuurip - Sonoagung	1.043
312	35.	18.	843	Sobontoro - Tuko	2.116
	PANJANG JALAN KECAMATAN PRAMBON				60.831
VIII.	KECAMATAN NGRONGGOT				
313	35.	18.	25	Trayang - Kelutan	5.881
314	35.	18.	28	Banjarsari - Kurungrejo	6.988
315	35.	18.	89	Bandung - Mojokendil	3.868
316	35.	18.	90	Klurahan - Ngronggot	3.463
317	35.	18.	91	Mojokendil - Cengkok	2.546
318	35.	18.	92	Ngronggot - Kedunglo	2.157
319	35.	18.	93	Banjarsari - Kelutan	2.470
320	35.	18.	94	Kelutan - Jabon	6.365
321	35.	18.	95	Kedunglo - Tanjungtani	5.022
322	35.	18.	96	Cengkok - Tanjungtani	3.265
323	35.	18.	470	Pulosari - Drenges	0.864
324	35.	18.	471	Dadapan - Sumberjo	1.294
325	35.	18.	472	Mojokendil Kidul - Sembung	2.092
326	35.	18.	473	Pojok - Juwet	1.318
327	35.	18.	475	Sumurbrumbung - Kelutan	2.129
328	35.	18.	476	Bulakmiri - Jogomerto	0.819
329	35.	18.	478	Lingkar SMPN 2 Ngronggot	1.111
330	35.	18.	479	Sumbergayu - Sumberjo	1.700
331	35.	18.	482	Mojokendil - Bendo	2.550
332	35.	18.	484	Trayang - Juwono	1.420
333	35.	18.	485	Gemarangan - Betet	1.588
334	35.	18.	487	Gemarangan - Dingin	1.350
335	35.	18.	488	Gemarangan - Sekombang	0.583
336	35.	18.	614	Klurahan - Betet	1.960
337	35.	18.	617	Payaman - Ngronggot Wetan	4.240
338	35.	18.	621	Banjarsari - Rejoagung	1.250
339	35.	18.	622	Rejoagung - Sukorejo	1.450
340	35.	18.	624	Betet - Sukorejo	1.711
341	35.	18.	637	Kelutan - Tanjungkalang	3.900
342	35.	18.	645	Panjen - Tanjungkalang	0.990
343	35.	18.	717	Pulosari - Kalianyar	1.110
	PANJANG JALAN KECAMATAN NGRONGGOT				77.454
IX.	KECAMATAN KERTOSONO				
344	35.	18.	17	Jl. Ahmad Yani (Kertosono)	1.000
345	35.	18.	18	Jl. Gatot Subroto (Kertosono)	0.717
346	35.	18.	24	Kertosono - Trayang	6.068
347	35.	18.	61	Banaran - Kemaduh	3.077
348	35.	18.	150	Jl. Supriadi	1.305
349	35.	18.	382	Jl. Akses	1.920
350	35.	18.	390	Jl. Diponegoro	0.491

1	2			3	4
351	35.	18.	391	Jl. Puntodewo	1.680
352	35.	18.	392	Tembarak Gg. V - Jl. Werkudoro	0.720
353	35.	18.	393	Tembarak Gg. X	0.650
354	35.	18.	496	Pelem - Juwono	4.859
355	35.	18.	499	Tembarak gang II	0.420
356	35.	18.	501	Jl Bromo - Jl. Merapi	0.816
357	35.	18.	502	Kedungbajul - Drenges	1.825
358	35.	18.	503	Nglawak - Mentaos	0.616
359	35.	18.	504	Poros Desa Nglawak	0.788
360	35.	18.	506	Tanjung - Jabon	1.560
361	35.	18.	507	Jl. Semeru I	0.368
362	35.	18.	508	Jl. Letjen Panjaitan	0.367
363	35.	18.	509	Jl. Tidar	0.115
364	35.	18.	511	Jl. Letjen Soeprpto	0.326
365	35.	18.	512	Jl. Cipto Mangunkusumo	0.284
366	35.	18.	515	Jl. Bromo	0.238
367	35.	18.	517	Jl. Dewi Sartika	0.245
368	35.	18.	518	Jl. Wora-Wari	0.235
369	35.	18.	519	Jl. Muria	0.231
370	35.	18.	522	Jl. HOS Cokroaminoto	0.419
371	35.	18.	523	Jl. Sultan Agung	0.213
372	35.	18.	524	Jl. Gatot Koco	0.743
373	35.	18.	525	Jl. Stasiun	0.139
374	35.	18.	526	Jl. Pudak	0.286
375	35.	18.	527	Jl. Anggrek	0.438
376	35.	18.	528	Jl. MH Thamrin	0.522
377	35.	18.	529	Jl. Trunojoyo	0.417
378	35.	18.	531	Jl. Sersan Usman	0.399
379	35.	18.	533	Jl. Anusopati	0.459
380	35.	18.	534	Jl. Koprak Harun	0.227
381	35.	18.	536	Jl. Wachid Hasyim	0.222
382	35.	18.	537	Jl. Arumdalu	0.265
383	35.	18.	538	Jl. KH Wachid Hasyim	0.350
384	35.	18.	539	Jl. Dr. Wahidin S	0.176
385	35.	18.	540	Jl. Gang Ijen	0.199
386	35.	18.	541	Jl. Urip Sumoharjo	0.267
387	35.	18.	543	Jl. Gang Klothok	0.313
388	35.	18.	545	Jl. Ronggo Warsito	0.467
389	35.	18.	546	Jl. Dr. Sutomo	0.748
390	35.	18.	646	Klinter - Lambangkuning	2.480
391	35.	18.	649	Pandantoyo - Pecuk	3.935
392	35.	18.	652	Bogo - Tanjung	3.000
393	35.	18.	653	Drenges - Tanjung	1.160
394	35.	18.	654	Bangsri - Karangletak	3.538
395	35.	18.	655	Sukorejo - Juwono	4.460
396	35.	18.	656	Jl. Basuki Rahmad	0.586
397	35.	18.	659	Payaman - Jabon	1.000
398	35.	18.	660	Kedungringin - Kalianyar (Dsn. Mergosyoso)	1.060

1	2			3	4
399	35.	18.	708	Lambangkuning - Pandantoyo	0.519
	PANJANG JALAN KECAMATAN KERTOSONO				59.928
X.	KECAMATAN PATIANROWO				
400	35.	18.	23	Gareman - Babadan	4.300
401	35.	18.	82	Tirtobinangun - Begendeng	4.800
402	35.	18.	84	Bukur - Pakuncen	6.700
403	35.	18.	151	Ngrombot - Tirobinangun	4.100
404	35.	18.	152	Kudu - Ngrombot	3.600
405	35.	18.	286	Poros Dusun Kedungboto	0.867
406	35.	18.	547	Rowomarto - Babadan	1.975
407	35.	18.	548	Sentanan - Bulak	2.451
408	35.	18.	549	Gilik - Bakalan	1.520
409	35.	18.	550	Bulak - Kedunglawe	0.966
410	35.	18.	661	Lestari - Pisang	1.000
411	35.	18.	662	Pisang - Ngalaban	3.220
412	35.	18.	784	Kedungmlaten - Rowomarto	1.599
	PANJANG JALAN KECAMATAN PATIANROWO				37.098
XI.	KECAMATAN BARON				
413	35.	18.	19	Kemaduh - Lengkong	5.390
414	35.	18.	22	Baron - Gareman	7.100
415	35.	18.	26	Gebangkerep - Kaloran	5.572
416	35.	18.	86	Kandeg - Jekek	4.642
417	35.	18.	87	Jekek - Kemaduh	1.700
418	35.	18.	88	Plimping - Plosorejo	3.000
419	35.	18.	552	Sambirobyong - Karangtengah	1.402
420	35.	18.	553	Kemaduh - Pandantoyo	2.402
421	35.	18.	554	Pandanarum - Kemaduh	2.006
422	35.	18.	555	Padasan - Pandanarum	1.736
423	35.	18.	556	Sambiroto - Ngebrugan	1.359
424	35.	18.	557	Botogeneng - Pulorejo	1.466
425	35.	18.	560	Karangtengah - Garu	0.866
426	35.	18.	561	Garu - Nglaban	0.693
427	35.	18.	562	Sumurputat - Banar	0.927
428	35.	18.	563	Sumurpandan - Termas	0.815
429	35.	18.	665	Baron Timur - Padasan	0.855
430	35.	18.	666	Kandeg - Santren	1.180
431	35.	18.	672	Kemlokologi - Sedan	1.550
432	35.	18.	679	Kemlokologi - Jekek	1.420
433	35.	18.	683	Jambi - Mabung	3.300
434	35.	18.	686	Jambi - Boto	1.270
435	35.	18.	687	Kuniran Jekek - Mabung	2.920
436	35.	18.	688	Sambikenceng - Mabung	2.900
437	35.	18.	690	Sambikenceng - Katerban	1.617
438	35.	18.	691	Jekek - Mabung	4.220
439	35.	18.	692	Mabung - Katerban	2.630
440	35.	18.	694	Katerban - Bukur	4.463

1	2			3	4
441	35.	18.	697	Plimping - Gebangkerep	0.920
442	35.	18.	699	Gebangkerep - Sambiroto	1.350
443	35.	18.	702	Sambiroto - Kalianyar	2.265
444	35.	18.	705	Baron - Kwajon	1.584
445	35.	18.	844	Kesemek - Banar	1.300
PANJANG JALAN KECAMATAN BARON					76.820
XII. KECAMATAN GONDANG					
446	35.	18.	10	Ngrami - Gondang Kulon	6.900
447	35.	18.	13	Gondang Kulon - Ngujung	6.280
448	35.	18.	14	Ngujung - Lengkong	8.150
449	35.	18.	15	Gondang Kulon - Ngluyu	10.375
450	35.	18.	75	Sumberejo - Karangsemi	5.900
451	35.	18.	76	Nglinggo - Pandean	6.280
452	35.	18.	77	Karangsemi - Balonggebang	4.400
453	35.	18.	79	Ngujung - Losari	8.990
454	35.	18.	711	Ketawang - Jaan	4.590
455	35.	18.	714	Pilangglenteng - Kampungbaru	2.666
456	35.	18.	716	Balongglagah - Ngrambek	2.590
457	35.	18.	718	Balonggebang - Sangrahan	4.064
458	35.	18.	811	Karangsemi - Mojoseto	1.544
459	35.	18.	813	Senggowar - Balungkenci	1.588
460	35.	18.	820	Lingkar Kecamatan Gondang	0.593
461	35.	18.	828	Sambong Lor - Gondangkulon	0.572
462	35.	18.	829	Jalan Pramuka (Gondang)	0.590
463	35.	18.	830	Lingkar Pasar Gondang	0.867
464	35.	18.	833	Depok - Paldaplang	2.168
465	35.	18.	836	Mojoseto - Besuki	2.127
466	35.	18.	837	Kedungrejo - Sumpersari	1.335
467	35.	18.	838	Balonggebang - Kedungrejo	1.642
468	35.	18.	839	Ketawang - Mabung	2.889
469	35.	18.	840	Senjayan - Kedungglugu	3.710
470	35.	18.	911	Losari - Wisata Paralayang	1.400
471	35.	18.	915	Kawadegan - Kedungsengon	0.500
PANJANG JALAN KECAMATAN GONDANG					92.710
XIII. KECAMATAN SUKOMORO					
472	35.	18.	9	Sukomoro - Ngrenget	6.100
473	35.	18.	38	Sukomoro - Kecubung	6.000
474	35.	18.	74	Nglundo - Nglinggo	4.160
475	35.	18.	98	Bungur - Sonobekel	3.250
476	35.	18.	115	Ganung Kidul - Sumengko	3.920
477	35.	18.	116	Sumengko - Ganggangmalang	2.150
478	35.	18.	117	Pehserut - Koripan	1.730
479	35.	18.	544	Pehserut - Kaliulo	1.085
480	35.	18.	582	Kedungsuko - Kentong	0.743
481	35.	18.	595	Kedungsuko - Blitaran	1.197
482	35.	18.	598	Jali - Karangasem	1.200

1	2			3	4
483	35.	18.	606	Jali - Kajang	1.300
484	35.	18.	608	Bagorwetan - Dorogeneng	1.190
485	35.	18.	611	Koripan - Sumengko	0.382
486	35.	18.	719	Pehserut - Sukomoro	0.700
487	35.	18.	721	Dorogeneng - Kaliulo	1.650
488	35.	18.	724	Bagorwetan - Ngronggo	0.850
489	35.	18.	727	Jl. Brantas III	0.243
490	35.	18.	728	Balongpacul - Mlaten	3.601
491	35.	18.	729	Templek - Sukomoro	0.550
492	35.	18.	732	Kedungrejo - Turi	2.970
493	35.	18.	733	Turi - Kedungsoko	2.434
494	35.	18.	734	Ngrami - Josuman	3.440
495	35.	18.	735	Lingkare Kantor Desa Bagorwetan	1.000
496	35.	18.	736	Nglundo - Blitaran	1.080
497	35.	18.	737	Blitaran - Sidoharjo	6.866
498	35.	18.	738	Karangrejo - Blitaran	2.070
499	35.	18.	739	Kapas - Jatirejo	1.233
500	35.	18.	740	Jl. Lingkungan Sukomoro II	0.221
501	35.	18.	741	Blitaran - Sekarputih	2.058
502	35.	18.	748	Jl. Lingkungan Sukomoro III	0.118
503	35.	18.	749	Jl. Lingkungan Sukomoro IV	0.388
504	35.	18.	750	Jl. Cempaka I	0.060
505	35.	18.	751	Jl. Cempaka IV	0.064
506	35.	18.	752	Jl. Cempaka II	0.386
507	35.	18.	755	Jl. Nusa Indah Gang III	0.232
508	35.	18.	756	Jl. Nusa Indah Gang V	0.102
509	35.	18.	758	Jl. Nusa Indah Gang I	0.110
510	35.	18.	762	Jl. Nusa Indah	0.413
511	35.	18.	763	Jl. Nusa Indah Gang IV	0.120
512	35.	18.	764	Jl. Nusa Indah Gang II	0.099
513	35.	18.	765	Jl. Kenanga	0.177
514	35.	18.	767	Jl. Ahmad Yani II	1.227
515	35.	18.	769	Jl. Ahmad Yani IV	0.327
516	35.	18.	770	Jl. Ahmad Yani VI	0.336
517	35.	18.	771	Jl. Wilis VI	0.519
518	35.	18.	772	Jl. Ahmad Yani IX	0.255
519	35.	18.	773	Jl. Wilis V	0.173
520	35.	18.	776	Jl. Wilis IV	0.394
521	35.	18.	783	Jl. Ahmad Yani VIII	0.267
522	35.	18.	788	Jl. Dahlia	0.338
523	35.	18.	792	Jl. Ahmad Yani VII	0.413
524	35.	18.	795	Jl. Ahmad Yani VII A	0.362
525	35.	18.	801	Jl. Ahmad Yani V	0.410
526	35.	18.	802	Jl. Ahmad Yani III	0.398
527	35.	18.	803	Jl. Ahmad Yani I	0.140
	PANJANG JALAN KECAMATAN SUKOMORO				73.201
XIV.	KECAMATAN NGANJUK				

1	2			3	4
528	35.	18.	6	Jl. Barito	1.900
529	35.	18.	7	Jl. Brantas	1.900
530	35.	18.	41	Jl. Mastrip	0.900
531	35.	18.	42	Jl. Veteran	0.600
532	35.	18.	43	Jl. Imam Bonjol	1.100
533	35.	18.	44	Jl. Trunojoyo	0.800
534	35.	18.	114	Payaman Barat - Ganungkidul	0.750
535	35.	18.	118	Ganung - Kramat	1.400
536	35.	18.	119	Kramat - Tanjungrejo	0.920
537	35.	18.	127	Kauman - Bogo	0.900
538	35.	18.	128	Payaman Barat - Bogo	0.780
539	35.	18.	129	Bogo - Gandu	2.200
540	35.	18.	130	Cangkringan - Kel. Jatirejo	2.650
541	35.	18.	131	Ploso - Templek	1.320
542	35.	18.	132	Templek - Jelumpang	1.061
543	35.	18.	157	Jl. Citarum	0.960
544	35.	18.	159	Jl. Citarum II	0.728
545	35.	18.	162	Jl. Frontage Perkantoran	0.290
546	35.	18.	165	Jl. Bengawan Solo IIA	0.524
547	35.	18.	169	Jl. Bengawan Solo VI	0.308
548	35.	18.	171	Jl. Bengawan Solo VII	0.950
549	35.	18.	172	Jl. Bengawan Solo VIII	0.696
550	35.	18.	175	Jl. Musi	0.800
551	35.	18.	176	Jl. Musi III	0.451
552	35.	18.	179	Jegles - Kedungdowo	1.125
553	35.	18.	180	Gebangayu - Kedungdowo	1.640
554	35.	18.	182	Gebangayu - Balongpacul	1.340
555	35.	18.	183	Jl. Lingkungan Putren V	0.260
556	35.	18.	184	Jl. Brantas II	0.428
557	35.	18.	190	Jl. Barito I	0.467
558	35.	18.	191	Jl. Barito IB	0.502
559	35.	18.	192	Jl. Barito IC	0.226
560	35.	18.	194	Jl. Barito III	0.551
561	35.	18.	195	Jl. Citandui	1.300
562	35.	18.	196	Jl. Citandui	0.850
563	35.	18.	197	Jl. Ciliwung	0.780
564	35.	18.	198	Jl. Ciliwung I	1.050
565	35.	18.	202	Jl. Ciliwung V	0.950
566	35.	18.	207	Jl. Serayu	1.400
567	35.	18.	208	Jl. Serayu I	0.256
568	35.	18.	209	Jl. Diponegoro	0.890
569	35.	18.	210	Jl. Diponegoro I	1.016
570	35.	18.	214	Jl. Diponegoro V	0.220
571	35.	18.	215	Jl. Diponegoro VI	0.300
572	35.	18.	216	Jl. Diponegoro IX	0.300
573	35.	18.	217	Jl. Kartini	0.800
574	35.	18.	220	Jl. WR Supratman	0.350
575	35.	18.	221	Jl. Veteran	0.280

1	2			3	4
576	35.	18.	224	Jl. Mastrip I	0.675
577	35.	18.	225	Jl. Mastrip II	0.766
578	35.	18.	226	Jl. Pramuka	0.129
579	35.	18.	227	Jl. Basuki Rahmad	0.230
580	35.	18.	229	Jl. Merdeka	0.700
581	35.	18.	231	Jl. Megantoro	0.700
582	35.	18.	233	Jl. Prof. Gondo Wardoyo	0.380
583	35.	18.	235	Jl. Yos Sudarso I	0.092
584	35.	18.	236	Jl. Yos Sudarso II	0.098
585	35.	18.	237	Jl. Munginsidi	0.750
586	35.	18.	238	Jl. Dermojoyo	0.800
587	35.	18.	240	Jl. Dermojoyo II	0.310
588	35.	18.	241	Jl. Tengku Umar	0.850
589	35.	18.	245	Jl. Pandan	0.761
590	35.	18.	248	Jl. Wilis I	0.520
591	35.	18.	250	Jl. Wilis II	0.360
592	35.	18.	252	Jl. Wilis III	0.412
593	35.	18.	255	Jl. Lawu	0.950
594	35.	18.	258	Jl. Lawu III	0.690
595	35.	18.	260	Jl. Lawu V	0.675
596	35.	18.	261	Jl. Lawu VI	0.488
597	35.	18.	265	Jl. Dieng	1.310
598	35.	18.	266	Kramat - Sumengko	2.300
599	35.	18.	267	Jl. Bromo	0.174
600	35.	18.	268	Jl. Bromo I	0.295
601	35.	18.	269	Jl. Bromo II	0.187
602	35.	18.	274	Jl. Bromo VII	0.402
603	35.	18.	276	Jl. Anjuk Ladang I	0.321
604	35.	18.	277	Jl. Raden Wijaya	1.186
605	35.	18.	278	Jl. Letjen Suprpto I	0.200
606	35.	18.	282	Jl. Letjen Suprpto II	0.100
607	35.	18.	283	Jl. Letjen Suprpto III	0.201
608	35.	18.	285	Jl. Letjen Suprpto VI	0.472
609	35.	18.	288	Jl. Jenderal Ahmad Yani IV	0.070
610	35.	18.	289	Jl. Jenderal Ahmad Yani VI	0.067
611	35.	18.	290	Jl. Jenderal Ahmad Yani VII	0.063
612	35.	18.	291	Jl. MT. Haryono	0.520
613	35.	18.	292	Jl. Letjen MT Haryono I	0.067
614	35.	18.	293	Jl. Letjen MT Haryono II	0.060
615	35.	18.	294	Jl. Letjen MT Haryono III	0.797
616	35.	18.	295	Jl. Mayjen Sutoyo	1.180
617	35.	18.	296	Jl. Mayjen Sutoyo II	0.380
618	35.	18.	297	Jl. Mayjen Sutoyo I	0.155
619	35.	18.	298	Jl. Mayjen Sutoyo V	0.550
620	35.	18.	299	Jl. Mayjen Sutoyo IX	0.480
621	35.	18.	300	Jl. Mayjen Sutoyo X	0.450
622	35.	18.	301	Jl. DI Panjaitan	0.840
623	35.	18.	302	Jl. Kapten Tendean	0.400

1	2			3	4
624	35.	18.	303	Jl. Sersan Harun	0.560
625	35.	18.	305	Jl. Mayjen Sungkono	0.450
626	35.	18.	306	Jl. Mayjen Sungkono I	0.300
627	35.	18.	307	Jl. Mayjen Sungkono II	0.175
628	35.	18.	309	Jl. Kopral Usman	0.980
629	35.	18.	311	Jl. Dr. Soetomo IV	0.362
630	35.	18.	314	Jl. Dr. Soetomo IV C	0.053
631	35.	18.	315	Jl. Dr. Soetomo V	0.165
632	35.	18.	316	Jl. Dr. Sutomo VI	0.420
633	35.	18.	317	Jl. Letnan Sudibyo H	0.400
634	35.	18.	320	Jl. Letnan Sudibyo H V	0.101
635	35.	18.	321	Jl. Lurah Surodarmo I	0.325
636	35.	18.	322	Jl. Lurah Surodarmo II	0.335
637	35.	18.	326	Jl. Lurah Surodarmo III	0.344
638	35.	18.	327	Jl. Lurah Surodarmo IV	0.465
639	35.	18.	334	Jl. Letjen S. Parman X	0.233
640	35.	18.	336	Jl. Ahmad Dahlan	0.360
641	35.	18.	337	Jl. KH. Agus Salim	0.150
642	35.	18.	338	Jl. HOS. Cokroaminoto	0.560
643	35.	18.	344	Jl. Wakhid Hasyim	0.526
644	35.	18.	345	Jl. Gubernur Surya	0.530
645	35.	18.	350	Jl. Jaksa A. Suprpto	0.700
646	35.	18.	355	Jl. AR Saleh V	0.492
647	35.	18.	358	Jl. Aipda Sasuit Tubun	0.193
648	35.	18.	359	Jl. Ronggo Warsito	0.191
649	35.	18.	360	Jl. Moh. Yamin	0.700
650	35.	18.	362	Jl. Kapten Kasihin HS	0.742
651	35.	18.	565	Jl. Brantas VIII	0.452
652	35.	18.	566	Jl. Brantas VII	0.074
653	35.	18.	567	Jl. Brantas V	0.115
654	35.	18.	568	Jl. Serayu II	0.597
655	35.	18.	569	Jl. Serayu III	0.249
656	35.	18.	572	Jl. Ciliwung VII	0.502
657	35.	18.	574	Jl. Ciliwung VI	0.500
658	35.	18.	575	Jl. Ciliwung III	0.132
659	35.	18.	576	Jl. Ciliwung II	0.118
660	35.	18.	577	Jl. Ciliwung IV	0.352
661	35.	18.	578	Jl. Panglima Sudirman VII	0.243
662	35.	18.	579	Jl. Brantas X	0.448
663	35.	18.	580	Jl. Panglima Sudirman VI A	0.146
664	35.	18.	584	Jl. Panglima Sudirman VI	0.376
665	35.	18.	585	Jl. Brantas IX	0.326
666	35.	18.	586	Jl. Citandui I	0.124
667	35.	18.	587	Jl. Brantas IX A	0.123
668	35.	18.	593	Jl. Barito V	0.150
669	35.	18.	594	Jl. Barito II A	0.132
670	35.	18.	596	Jl. Barito II	0.449
671	35.	18.	597	Jl. Barito IA	0.169

1	2			3	4
672	35.	18.	599	Jl. Veteran I	0.192
673	35.	18.	602	Jl. Diponegoro III	0.356
674	35.	18.	603	Jl. Mastrip I A	0.220
675	35.	18.	604	Jl. Mastrip I B	0.050
676	35.	18.	605	Jl. Mastrip II A	0.053
677	35.	18.	610	Jl. Wilis I A	0.486
678	35.	18.	612	Jl. Pandan II	0.249
679	35.	18.	613	Jl. Pandan III	0.259
680	35.	18.	615	Jl. Lawu I	0.260
681	35.	18.	616	Jl. Lawu II	0.160
682	35.	18.	618	Jl. Lawu III A	0.318
683	35.	18.	619	Jl. Lawu III B	0.086
684	35.	18.	620	Jl. Lawu III C	0.105
685	35.	18.	623	Jl. Lawu IV	0.143
686	35.	18.	625	Jl. Lawu IV A	0.144
687	35.	18.	626	Jl. Lawu VII	0.665
688	35.	18.	627	Jl. Lawu IX	0.385
689	35.	18.	628	Jl. Lawu VIII	0.364
690	35.	18.	629	Jl. Dieng I	0.094
691	35.	18.	630	Jl. Bromo VIII	0.065
692	35.	18.	631	Jl. Bromo V	0.301
693	35.	18.	632	Jl. Bromo VI	0.075
694	35.	18.	633	Jl. Bromo III	0.130
695	35.	18.	634	Jl. Bromo IV	0.131
696	35.	18.	635	Jl. Teuku Umar II	0.264
697	35.	18.	636	Jl. Teuku Umar I	0.502
698	35.	18.	638	Jl. Imam Bonjol III	0.153
699	35.	18.	639	Jl. Teuku Umar III	0.134
700	35.	18.	640	Jl. Teuku Umar IV	0.480
701	35.	18.	641	Jl. Jenderal Ahmad Yani V	0.122
702	35.	18.	642	Jl. Jenderal Ahmad Yani III	0.259
703	35.	18.	643	Jl. Imam Bonjol II	0.270
704	35.	18.	644	Jl. Jenderal Ahmad Yani III A	0.151
705	35.	18.	647	Jl. Lawu V A	0.122
706	35.	18.	657	Jl. Jendral Ahmad Yani II	0.086
707	35.	18.	658	Jl. Jendral Ahmad Yani I	0.321
708	35.	18.	663	Jl. Imam Bonjol I	0.135
709	35.	18.	664	Jl. Diponegoro VII	0.169
710	35.	18.	667	Jl. Merdeka I	0.123
711	35.	18.	668	Jl. RA Kartini I	0.268
712	35.	18.	669	Jl. Diponegoro IV	0.109
713	35.	18.	670	Jl. Basuki Rahmat I	0.208
714	35.	18.	671	Jl. Diponegoro II	0.249
715	35.	18.	673	Jl. Letjen Soeprapto I B	0.329
716	35.	18.	674	Jl. Letjen Soeprapto I A	0.467
717	35.	18.	675	Jl. Letjen S. Parman IX	0.120
718	35.	18.	677	Jl. Letjen S. Parman XI	0.220
719	35.	18.	678	Jl. Letjen S. Parman XI A	0.205

1	2			3	4
720	35.	18.	680	Jl. Letjen S. Parman X B	0.336
721	35.	18.	681	Jl. Letjen S. Parman X A	0.257
722	35.	18.	682	Jl. Letjen S. Parman VI	0.166
723	35.	18.	684	Jl. Letjen S. Parman IV	0.369
724	35.	18.	685	Jl. Letjen S Parman III	0.372
725	35.	18.	689	Jl. Letjen S Parman II	0.475
726	35.	18.	693	Jl. Letjen S. Parman I	0.465
727	35.	18.	766	Jl. Lurah Surodarmo I C	0.281
728	35.	18.	779	Jl. Bengawan Solo IX	0.699
729	35.	18.	781	Jln. Mayjen Sutoyo VI	0.127
730	35.	18.	785	Jl. Lingkungan Jegles	0.693
731	35.	18.	808	Jl. Brantas VI	0.153
732	35.	18.	810	Balongpacul - Puhkerep	2.724
733	35.	18.	812	Jl. Letjen S. Parman IV A	0.228
734	35.	18.	814	Jl. Letnan Sudibyo H VI	0.132
735	35.	18.	815	Jl. Letnan Sudibyo H VII	0.083
736	35.	18.	816	Jl. Letnan Sudibyo H I	0.206
737	35.	18.	817	Jl. Letnan Sudibyo H I A	0.116
738	35.	18.	818	Jl. Letnan Sudibyo H III	0.217
739	35.	18.	819	Jl. Letnan Sudibyo H III A	0.076
740	35.	18.	821	Jl. Letjen S. Parman VII	0.261
741	35.	18.	822	Jl. Mayjen Sutoyo VIII	0.506
742	35.	18.	823	Jl. Mayjen Sutoyo IX A	0.088
743	35.	18.	824	Jl. Letjen Soeprpto IV	0.211
744	35.	18.	825	Jl. Dr. Soetomo IV A	0.064
745	35.	18.	826	Jl. Dr. Soetomo IV B	0.058
746	35.	18.	827	Jl. Mayjen Sungkono III	0.106
747	35.	18.	831	Jl. MT Haryono I	0.760
748	35.	18.	834	Jl. MT Haryono I A	0.039
749	35.	18.	835	Jl. Sersan Harun I	0.422
750	35.	18.	842	Jl. Kapt. Tendean II	0.111
751	35.	18.	846	Jl. HOS. Cokroaminoto IV	0.207
752	35.	18.	847	Jl. HOS. Cokroaminoto III	0.208
753	35.	18.	848	Jl. HOS. Cokroaminoto I	0.191
754	35.	18.	849	Jl. Gubernur Suryo I	0.328
755	35.	18.	850	Jl. Gubernur Suryo II	0.329
756	35.	18.	851	Jl. Gubernur Suryo III	0.330
757	35.	18.	852	Jl. Dr. Soetomo III	0.172
758	35.	18.	853	Jl. AR Saleh VII	0.173
759	35.	18.	854	Jl. AR Saleh VI	0.192
760	35.	18.	855	Jl. Moh. Yamin VII	0.105
761	35.	18.	856	Jl. Lurah Surodarmo I A	0.200
762	35.	18.	857	Jl. Lurah Surodarmo I B	0.099
763	35.	18.	858	Jl. Kap. Kasihin HS I	0.272
764	35.	18.	859	Jl. Moh. Yamin IV	0.134
765	35.	18.	860	Jl. Moh. Yamin III	0.149
766	35.	18.	861	Jl. Moh. Yamin III B	0.059
767	35.	18.	862	Jl. Moh. Yamin III C	0.079

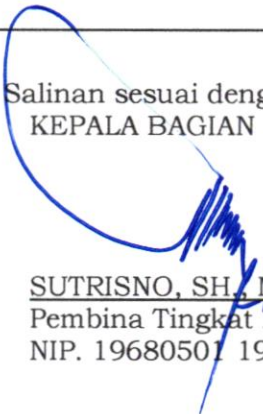
1	2			3	4
768	35.	18.	863	Jl. Moh. Yamin III A	0.179
769	35.	18.	864	Jl. Aipda Sasuit Tubun I	0.211
770	35.	18.	865	Jl. Jaksa Agung Suprpto I	0.129
771	35.	18.	866	Jl. AR Saleh III	0.520
772	35.	18.	867	Jl. Gatot Subroto III	0.124
773	35.	18.	868	Jl. AR Saleh I	0.218
774	35.	18.	869	Jl. AR Saleh II	0.122
775	35.	18.	870	Jl. AR Saleh IV	0.468
776	35.	18.	871	Jl. AR Saleh IV A	0.419
777	35.	18.	872	Jl. AR Saleh IV B	0.150
778	35.	18.	873	Jl. AR Saleh IV C	0.127
779	35.	18.	874	Jl. AR Saleh IV D	0.463
780	35.	18.	875	Jl. Lingkungan Kauman I	0.258
781	35.	18.	877	Jl. Gatot Subroto I	0.293
782	35.	18.	878	Jl. Panglima Sudirman I	0.477
783	35.	18.	879	Jl. Panglima Sudirman II	0.089
784	35.	18.	880	Jl. Panglima Sudirman III	0.093
785	35.	18.	882	Jl. Citarum I	0.669
786	35.	18.	883	Jl. Citarum III	0.251
787	35.	18.	884	Jl. Citarum I A	0.260
788	35.	18.	885	Jl. Barito IV	0.280
789	35.	18.	886	Jl. Barito VI	0.207
790	35.	18.	887	Jl. Bengawan Solo VII A	0.216
791	35.	18.	888	Jl. Bengawan Solo V	0.336
792	35.	18.	890	Jl. Bengawan Solo IV	0.244
793	35.	18.	891	Jl. Bengawan Solo X	0.209
794	35.	18.	892	Jl. Bengawan Solo VIII C	0.055
795	35.	18.	893	Jl. Bengawan Solo VIII B	0.090
796	35.	18.	894	Jl. Bengawan Solo III	0.270
797	35.	18.	895	Jl. Bengawan Solo I	0.249
798	35.	18.	897	Jl. Supriadi	0.450
799	35.	18.	898	Jl. A. Yani	1.600
800	35.	18.	899	Jl. Anjuk Ladang	2.300
801	35.	18.	900	Jl. Panglima Sudirman	3.442
802	35.	18.	901	Jl. Gatot Subroto	1.292
803	35.	18.	907	Jl. Merapi IV	0.900
	PANJANG JALAN KECAMATAN NGANJUK				125.766
XV.	KECAMATAN BAGOR				
804	35.	18.	3	Banaran Kulon - Ngudikan	2.670
805	35.	18.	55	Bagor - Gandu	8.100
806	35.	18.	59	Petak - Banaran Kulon	1.500
807	35.	18.	60	Kendal Rejo - Kerep Kidul	2.500
808	35.	18.	63	Banaran Kulon - Tempuran	3.230
809	35.	18.	64	Kerep Kidul - Jegles	2.940
810	35.	18.	144	Selorejo - Ngumpul	2.080
811	35.	18.	145	Buduran - Girirejo	1.680
812	35.	18.	149	Jelumpang - Balongrejo	4.865

1	2			3	4
813	35.	18.	164	Jl. Bengawan Solo II (Bagor)	1.332
814	35.	18.	601	Wates - Pugruk	1.008
815	35.	18.	696	Sekarputih Cangkringan	1.704
816	35.	18.	698	Pugruk - Pilangbangu	1.260
817	35.	18.	700	Selorejo - Gandu	2.749
818	35.	18.	701	Bagor Kulon - Ngudikan	1.296
819	35.	18.	703	Petak - Bagorkulon	0.489
820	35.	18.	704	Jl. Dipoyono (Bagor)	0.341
821	35.	18.	706	Jl. Dipoyono Gang I (Bagor)	0.106
822	35.	18.	707	Jl. Arjuna (Bagor)	0.463
823	35.	18.	709	Jl. Kawi (Bagor)	0.332
824	35.	18.	710	Jl. Lawu (Bagor)	0.388
825	35.	18.	712	Jl. Arumdaluh Gang I (Bagor)	0.106
826	35.	18.	713	Jl. Arumdaluh Gang II (Bagor)	0.076
827	35.	18.	715	Jl. Arumdaluh Gang III (Bagor)	0.183
828	35.	18.	720	Jl. Tamanan I A (Bagor)	0.104
829	35.	18.	722	Jl. Tamanan I (Bagor)	0.149
830	35.	18.	723	Jl. Tamanan II (Bagor)	0.087
831	35.	18.	725	Jl. Yudistiro I (Bagor)	0.359
832	35.	18.	726	Jl. Yudistiro II (Bagor)	0.194
833	35.	18.	730	Kedondong-Kutorejo (Bagor)	0.683
834	35.	18.	731	Jl. Lingkungan Morobau (Bagor)	0.677
835	35.	18.	742	Petak - Kendal Rejo	1.520
836	35.	18.	743	Petak - Ngudikan	2.130
837	35.	18.	746	Gemenggeng - Mungkung	1.240
838	35.	18.	747	Jl Bengawan Solo VI	1.640
839	35.	18.	753	Paron - Ngumpul	1.400
840	35.	18.	841	Kutorejo - Sugihwaras	0.830
841	35.	18.	896	Pesudukuh - Pugruk	1.299
842	35.	18.	902	Sekarputih - Pesudukuh	0.744
PANJANG JALAN KECAMATAN BAGOR					54.454
XVI. KECAMATAN WILANGAN					
843	35.	18.	1	Awar-awar - Bandungan	1.790
844	35.	18.	56	Wilangan - Bomo (Proliman)	15.996
845	35.	18.	304	Mancon - Ngudikan	1.054
846	35.	18.	754	Mancon - Manyung	1.972
847	35.	18.	757	Ngudikan - Plosorejo	1.060
848	35.	18.	759	Sukoharjo - Plosorejo	1.600
849	35.	18.	760	Plosorejo - Tukdadap	1.900
850	35.	18.	761	Tukdadap - Tempuran	1.990
PANJANG JALAN KECAMATAN WILANGAN					27.362
XVII. KECAMATAN REJOSO					
851	35.	18.	2	Sidokare - Banaran Kulon	3.075
852	35.	18.	4	Tamanan - Bendoasri	19.000
853	35.	18.	8	Begadung - Ngangkatan	7.250
854	35.	18.	11	Rejoso - Ngangkatan	1.521

1	2			3	4
855	35.	18.	12	Ngangkatan - Gondang Kulon	3.520
856	35.	18.	45	Tempuran - Ngadiboyo	3.491
857	35.	18.	62	Grogol - Sidokare	1.618
858	35.	18.	65	Sugihwaras - Klagen	3.967
859	35.	18.	66	Sambiroto - Sugiwaras	4.300
860	35.	18.	67	Klagen - Rejoso	1.930
861	35.	18.	68	Musir Lor - Ngangkatan	6.300
862	35.	18.	69	Musir Kidul - Kedungwinong	1.800
863	35.	18.	70	Kedungwinong - Jintel	1.500
864	35.	18.	71	Talun - Kedungpadang	3.400
865	35.	18.	349	Tamanan - Sambikerep	2.852
866	35.	18.	379	Jatisari - Tinampuh	3.306
867	35.	18.	383	Mlorah - Kedungrejo	2.277
868	35.	18.	384	Talang - Jatirejo	0.819
869	35.	18.	744	Mojorembun - Jatikampir	2.530
870	35.	18.	768	Banjarejo - Musir Lor	2.450
871	35.	18.	774	Talun - Tinampuh	4.153
872	35.	18.	775	Sugihan - Tinampuh	1.940
873	35.	18.	777	Mungkung - Gempol	0.750
874	35.	18.	832	Sumberjo - Tinampuh	2.474
875	35.	18.	889	Jalan Wisata Grojogan Putri Ayu	0.801
876	35.	18.	903	Mungkung - Kedunggoro	1.213
877	35.	18.	904	Rejoso - Talang	0.477
878	35.	18.	914	Sambikerep - Margomulyo	0.900
	PANJANG JALAN KECAMATAN REJOSO				89.614
XVIII.	KECAMATAN NGLUYU				
879	35.	18.	72	Ngluyu - Margomulyo	3.200
880	35.	18.	73	Ngluyu - Cabean	2.790
881	35.	18.	153	Ngluyu - Bajang	11.745
882	35.	18.	385	Lengkonglor - Losari	5.640
883	35.	18.	386	Ngluyu - Jeruk	0.376
884	35.	18.	387	Bajang - krongong	4.828
885	35.	18.	745	Bajang - Batas Bojonegoro	3.100
886	35.	18.	778	Pututan - Klipang	1.720
887	35.	18.	780	Ngluyu - Tempuran	2.700
888	35.	18.	782	Gampeng - Sugihwaras	1.900
889	35.	18.	786	Gampeng - Sumbermiri	9.203
890	35.	18.	916	Ngluyu - Mbah Gedong	0.520
	PANJANG JALAN KECAMATAN NGLUYU				47.722
XIX.	KECAMATAN LENGKONG				
891	35.	18.	16	Lengkong - Sumbermiri	11.171
892	35.	18.	20	Lengkong - Ngasem	4.646
893	35.	18.	80	Sawahana - Ngasem	5.980
894	35.	18.	650	Lengkong - Jerukwangi	1.129
895	35.	18.	651	Sumbersono - Banjaranyar	1.484
896	35.	18.	695	Jatipunggur - Gempol	1.435

1	2			3	4
897	35.	18.	787	Jegreg - Jati	1.520
898	35.	18.	789	Kedungmlaten - Prayungan	0.890
899	35.	18.	790	Balongasem - Lengki	1.940
900	35.	18.	791	Sawahana - Jegreg	2.801
901	35.	18.	793	Dukuh - Kedungrejo	1.390
902	35.	18.	794	Sumberkepuh - Kedungrejo	2.406
903	35.	18.	796	Sumbersono - Pinggir	3.600
904	35.	18.	797	Pinggir - Sendanggogor	7.030
	PANJANG JALAN KECAMATAN LENGKONG				47.422
XX	KECAMATAN JATIKALEN				
905	35.	18.	21	Ngasem - Munung	7.080
906	35.	18.	81	Lumpangkuwek - Pule	6.400
907	35.	18.	83	Jatikalen - Tirtobinangun	5.920
908	35.	18.	676	Jatikalen - Kalen	0.802
909	35.	18.	798	Pleset - Songsong	1.710
910	35.	18.	799	Seloguna - Pinggir	5.217
911	35.	18.	800	Ngampel - Dawuhan	1.550
912	35.	18.	804	Pule - Tondowesi	1.232
913	35.	18.	805	Munung - Bulu	3.419
914	35.	18.	806	Munung - Begendeng	1.998
915	35.	18.	807	Lengkonggeneng - Tondowesi	2.153
916	35.	18.	809	Lumpangkuwik - Jatikalen	1.734
	PANJANG JALAN KECAMATAN JATIKALEN				39.215
	TOTAL PANJANG JALAN KABUPATEN NGANJUK				1481.997

Salinan sesuai dengan aslinya
KEPALA BAGIAN HUKUM,


SUTRISNO, SH., M.Si
Pembina Tingkat I
NIP. 19680501 199202 1 001

Pj. BUPATI NGANJUK,

ttd.

SRI HANDOKO TARUNA