



BUPATI NGANJUK
PROVINSI JAWA TIMUR

KEPUTUSAN BUPATI NGANJUK
NOMOR 188/44/K/411.013/2023
TENTANG

PENETAPAN LOKASI PERUMAHAN KUMUH DAN PERMUKIMAN KUMUH
DI KABUPATEN NGANJUK

BUPATI NGANJUK,

- Menimbang : a. bahwa setiap orang berhak untuk bertempat tinggal dan mendapatkan lingkungan hidup yang laik dan sehat;
- b. bahwa penyelenggaraan peningkatan kualitas perumahan kumuh dan permukiman kumuh merupakan tanggung jawab pemerintah kabupaten/kota berdasarkan penetapan lokasi perumahan kumuh dan permukiman kumuh yang didahului proses pendataan;
- c. bahwa berdasarkan Pasal 98 ayat (2) Undang-Undang Nomor 1 Tahun 2011 tentang Perumahan dan Kawasan Permukiman, penetapan lokasi perumahan kumuh dan permukiman kumuh wajib dilakukan pemerintah daerah dengan melibatkan peran masyarakat dan untuk melaksanakan ketentuan Pasal 36 ayat (7) Peraturan Menteri Pekerjaan Umum dan Perumahan Rakyat Nomor 14/PRT/M/2018 tentang Pencegahan dan Peningkatan Kualitas Terhadap Perumahan Kumuh dan Permukiman Kumuh;
- d. bahwa berdasarkan pertimbangan sebagaimana dimaksud dalam huruf a, huruf b dan huruf c perlu menetapkan Keputusan Bupati tentang Penetapan Lokasi Perumahan Kumuh dan Permukiman Kumuh Di Kabupaten Nganjuk;
- Mengingat : 1. Undang-Undang Nomor 1 Tahun 2011 tentang Perumahan dan Kawasan Permukiman;
2. Undang-Undang Nomor 12 Tahun 2011 tentang Pembentukan Peraturan Perundang-undangan sebagaimana telah diubah beberapa kali terakhir dengan Undang-Undang Nomor 13 Tahun 2022;
3. Undang-Undang Nomor 23 Tahun 2014 tentang Pemerintahan Daerah sebagaimana telah diubah beberapa kali terakhir dengan Undang-Undang Nomor 9 Tahun 2015;
4. Undang-Undang Nomor 1 Tahun 2020 tentang Hubungan Keuangan Antara Pemerintah Pusat dan Pemerintahan Daerah;
5. Peraturan Pemerintah Pengganti Undang-Undang Nomor 2 Tahun 2022 tentang Cipta Kerja;
6. Peraturan Pemerintah Nomor 14 Tahun 2016 tentang Penyelenggaraan Perumahan dan Kawasan Permukiman

dh.


- sebagaimana telah diubah dengan Peraturan Pemerintah Nomor 12 Tahun 2021;
7. Peraturan Pemerintah Nomor 12 Tahun 2019 tentang Pengelolaan Keuangan Daerah;
 8. Peraturan Menteri Dalam Negeri Nomor 80 Tahun 2015 tentang Pembentukan Produk Hukum Daerah sebagaimana telah diubah dengan Peraturan Menteri Dalam Negeri Nomor 120 Tahun 2018;
 9. Peraturan Menteri Pekerjaan Umum dan Perumahan Rakyat Nomor 14/PRT/M/2018 tentang Pencegahan dan Peningkatan Kualitas Terhadap Perumahan Kumuh dan Permukiman Kumuh;
 10. Peraturan Menteri Dalam Negeri Nomor 77 Tahun 2020 tentang Pedoman Teknis Pengelolaan Keuangan Daerah;
 11. Peraturan Daerah Nomor 8 Tahun 2016 tentang Pembentukan dan Susunan Perangkat Daerah Kabupaten Nganjuk sebagaimana telah diubah dengan Peraturan Daerah Kabupaten Nganjuk Nomor 8 Tahun 2020;
 12. Peraturan Daerah Kabupaten Nganjuk Nomor 3 Tahun 2017 tentang Bangunan Gedung;
 13. Peraturan Daerah Kabupaten Nganjuk Nomor 2 Tahun 2021 tentang Rencana Tata Ruang Wilayah Kabupaten Nganjuk Tahun 2021-2041;
 14. Peraturan Daerah Kabupaten Nganjuk Nomor 7 Tahun 2022 tentang Anggaran Pendapatan dan Belanja Daerah Tahun Anggaran 2023;
 15. Peraturan Daerah Kabupaten Nganjuk Nomor 1 Tahun 2023 tentang Pengelolaan Keuangan Daerah;
 16. Peraturan Bupati Nganjuk Nomor 6 Tahun 2022 tentang Kedudukan, Susunan Organisasi, Tugas dan Fungsi serta Tata Kerja Perangkat Daerah Kabupaten Nganjuk;
 17. Peraturan Bupati Nganjuk Nomor 39 Tahun 2022 tentang Penjabaran Anggaran Pendapatan dan Belanja Daerah Tahun Anggaran 2023 sebagaimana telah diubah dengan Peraturan Bupati Nganjuk Nomor 4 Tahun 2023;

MEMUTUSKAN:

- Menetapkan : KEPUTUSAN BUPATI TENTANG PENETAPAN LOKASI PERUMAHAN KUMUH DAN PERMUKIMAN KUMUH DI KABUPATEN NGANJUK.
- KESATU : Lokasi Perumahan Kumuh dan Permukiman Kumuh merupakan satuan perumahan dan permukiman dalam lingkup wilayah kabupaten/kota yang dinilai tidak laik huni karena ketidakteraturan bangunan, tingkat kepadatan bangunan yang tinggi dan kualitas bangunan serta sarana dan prasarana yang tidak memenuhi syarat.
- KEDUA : Lokasi Perumahan Kumuh dan Permukiman Kumuh ditetapkan berdasarkan hasil pendataan yang dilakukan oleh Pemerintah Daerah dengan melibatkan peran masyarakat menggunakan Ketentuan Tata Cara Penetapan Lokasi sebagaimana diatur dalam Peraturan Menteri Pekerjaan Umum dan Perumahan Rakyat Nomor 14/PRT/M/2018 tentang Pencegahan dan Peningkatan Kualitas Terhadap Perumahan Kumuh dan Permukiman Kumuh.

- KETIGA : Lokasi Perumahan Kumuh dan Permukiman Kumuh di Kabupaten Nganjuk ditetapkan sebagai dasar penyusunan Rencana Pencegahan dan Peningkatan Kualitas Perumahan Kumuh dan Permukiman Kumuh di Kabupaten Nganjuk, yang merupakan komitmen Pemerintah Daerah dalam mendukung Program Nasional Pengentasan Permukiman Kumuh, termasuk dalam hal ini Target Nasional Permukiman Tanpa Kumuh.
- KEEMPAT : Lokasi Perumahan Kumuh dan Permukiman Kumuh di Kabupaten Nganjuk meliputi sejumlah 30 (tiga puluh) lokasi di 22 (dua puluh dua) Kelurahan/Desa pada 7 (tujuh) Kecamatan, dengan luas total sebesar 155,88 (seratus lima puluh lima koma delapan puluh delapan) Hektar (Ha).
- KELIMA : Penjabaran mengenai:
a. daftar Lokasi Perumahan Kumuh dan Permukiman Kumuh di Kabupaten Nganjuk dirinci lebih lanjut dalam Lampiran I;
b. peta Sebaran Lokasi Perumahan Kumuh dan Permukiman Kumuh di Kabupaten Nganjuk dirinci lebih lanjut dalam Lampiran II; dan
c. profil Lokasi Perumahan Kumuh dan Permukiman Kumuh di Kabupaten Nganjuk dirinci lebih lanjut dalam Lampiran III.
dimana ketiga lampiran tersebut merupakan bagian yang tidak terpisahkan dari Keputusan Bupati ini.
- KEENAM : Berdasarkan Penetapan Lokasi Perumahan Kumuh dan Permukiman Kumuh di Kabupaten Nganjuk ini, maka Pemerintah Daerah berkomitmen untuk melaksanakan Peningkatan Kualitas Perumahan Kumuh dan Permukiman Kumuh secara tuntas dan berkelanjutan sebagai prioritas pembangunan daerah dalam bidang perumahan dan permukiman, bersama-sama Pemerintah Provinsi dan Pemerintah Pusat.
- KETUJUH : Pada saat Keputusan Bupati ini mulai berlaku, Keputusan Bupati Nganjuk Nomor 188/208/411.013/2020 tentang Penetapan Lokasi Perumahan Kumuh dan Permukiman Kumuh Di Kabupaten Nganjuk dicabut dan dinyatakan tidak berlaku.
- KEDELAPAN : Segala biaya yang timbul akibat ditetapkannya Keputusan Bupati ini dibebankan pada Anggaran Pendapatan dan Belanja Daerah Kabupaten Nganjuk.
- KESEMBILAN : Keputusan Bupati ini mulai berlaku pada tanggal ditetapkan.

Salinan sesuai dengan aslinya
KEPALA BAGIAN HUKUM,


SUTRISNO, SH, M.Si
Pembina
NIP. 19680501 199202 1 001

Ditetapkan di Nganjuk
pada tanggal 10 Februari 2023

Plt. BUPATI NGANJUK,

ttd.

MARHAEN DJUMADI

LAMPIRAN I
KEPUTUSAN BUPATI NGANJUK
NOMOR 188/44/K/411.013/2023
TENTANG PENETAPAN LOKASI PERUMAHAN KUMUH DAN PERMUKIMAN KUMUH DI KABUPATEN NGANJUK

DAFTAR LOKASI PERUMAHAN KUMUH DAN PERMUKIMAN KUMUH
DI KABUPATEN NGANJUK TAHUN 2023

NO.	KAWASAN	LUAS (Ha)	LINGKUP ADMINISTRATIF			KEPENDUDUKAN			KOORDINAT			KEKUMUHAN		PERATURAN	LEGALITAS TANAH	PRIORITAS											
			RT/RW	KELURAHAN/DESA	KECAMATAN/DISTRIK	JUMLAH	KEPADATAN	LINTANG	Bujur	Nilai	Tingkat	Nilai	Tingkat														
1	2 Winong	3 1,70	4	5	6	7	8	9	10	11	12	13	14	15	16												
			1/1																								
			5/1																								
			5/4																								
			2/4																								
1	Podang	9,60	3/4	Ploso	Nganjuk	1271	132	-7.615197	111.897019	17	Kumuh Ringan	13	Tinggi	Legal	C1/3												
			1/4																								
			3/2																								
			4/2																								
			4/5																								
2	Kedungdandang	7,90	4/6	Mangundikaran	Nganjuk	719	163	-7.619290	111.893780	20	Kumuh Ringan	15	Tinggi	Legal	C1/3												
			7/6																								
			1/5																								
			4/5																								
			5/5																								
3	Ganung Lor	7,30	6/5	Rejoso	Rejoso	1021	129	-7.598780	111.917110	17	Kumuh Ringan	15	Tinggi	Legal	C1/3												
			3/4																								
			4/7																								
			5/7																								
			1/1																								
4	Banyurip	9,10	2/1	Nglawak	Kertosono	746	82	-7.521186	111.890023	21	Kumuh Ringan	5	Rendah	Legal	C5/9												
			1/2																								
			2/2																								
			3/2																								
			1/2																								
5	Nglawak	3,62	2/2	Kutorejo	Kertosono	481	133	-7.355835	112.52316	17	Kumuh Ringan	9	Sedang	Legal	C3/6												
			1/10																								
			2/10																								
			3/10																								
			1/1																								
4	Pilangkenceng	3,98	2/1	Kutorejo	Kertosono	467	117	-7.611891	112.082724	19	Kumuh Ringan	9	Sedang	Legal	C3/6												
			3/2																								
			4/2																								
			6/3																								
			8/4																								
5	Pinggir rel	7,44	9/4	Kutorejo	Kertosono	1448	195	-7.592646	112.103678	17	Kumuh Ringan	15	Tinggi	Legal	C1/3												
			10/5																								
			11/5																								
			2,36													Tepi Brantas	Kertosono	483	205	-7.597038	112.107251	17	Kumuh Ringan	15	Tinggi	Legal	C1/3
			3,63																								

dm

NO.	KAWASAN	LUAS (Ha)	LINGKUP ADMINISTRATIF			KEPENDUDUKAN			KOORDINAT			KEKUMUHAN		PERATURAN		LEGALITAS TANAH	PRIORITAS
			KELURAHAN/ DESA	KECAMATAN/ DISTRİK	JUMLAH	KEPADATAN	LINTANG	BUJUR	NILAI	TINGKAT	NILAI	TINGKAT	NILAI	TINGKAT			
1	2	3	5	6	7	8	9	10	11	12	13	14	15	16			
6	Pelem	5,73	Pelem	Kertosono	4	141	-7.602596	112.104777	18	Kumuh Ringan	13	Tinggi	Legal	C1/3			
					1/5												
					2/5												
					3/5												
					2/6												
					3/6												
7	Klinter	1,70	Bagor Kulon	Bagor	1/1	189	-7.605841	112.081653	22	Kumuh Ringan	15	Tinggi	Legal	C1/3			
					4/3												
8	Tembarak Utara	11,34	Tembarak	Kertosono	1/2	136	-7.605089	112.104545	17	Kumuh Ringan	13	Tinggi	Legal	C1/3			
					2/2												
					1/3												
					2/3												
					2/4												
					1/5												
					2/5												
					1/8												
					2/8												
					3/9												
9	Belpas Wage	2,20	Payaman	Nganjuk	1/10	217	-7.60764	111.89911	17	Kumuh Ringan	15	Tinggi	Legal	C1/3			
					2/10												
					3/10												
10	Sambijajar	3,50	Drenges	Kertosono	1/21	103	-7.374482	112.432078	17	Kumuh Ringan	7	Sedang	Legal	C3/6			
					2/21												
					5/3												
11	Karangasem Timur dan Barat	11,00	Balongpacul	Nganjuk	6/3	61	-7.333217	111.555443	20	Kumuh Ringan	11	Tinggi	Legal	C1/3			
					1/3												
					3/3												
12	Kedungdowo	6,66	Kedungdowo	Nganjuk	4/3	80	-7.342136	111.542985	18	Kumuh Ringan	13	Tinggi	Legal	C1/3			
					1/8												
					2/8												
13	Balongpesing	2,00	Gandu	Bagor	3/8	108	-7.352343	111.521187	22	Kumuh Ringan	7	Sedang	Legal	C3/6			
					2/8												
					1/4												
14	Kalianyar	3,10	Begadung	Nganjuk	2/4	287	-7.351989	111.541171	16	Kumuh Ringan	15	Tinggi	Legal	C1/3			
					2/6												
					6/1												
15	Bulakmojo	1,50	Werungotok	Nganjuk	7/1	224	-7.354941	111.551661	22	Kumuh Ringan	13	Tinggi	Legal	C1/3			
					4/4												
16	Sanggrahan	1,00	Kedondong	Bagor	2/2	181	-7.354250	111.534080	17	Kumuh Ringan	11	Tinggi	Legal	C1/3			
					4/2												
17	Kepuhtelu	3,90	Balongrejo	Bagor	1/7	40	-7.363288	111.502393	16	Kumuh Ringan	7	Sedang	Legal	C3/6			
					2/7												
18	Bendil	13,80	Berkbek	Berkbek	3/7	69	-7.655802	111.847006	19	Kumuh Ringan	13	Tinggi	Legal	C1/3			
					4/7												

NO.	KAWASAN	LUAS (Ha)	LINGKUP ADMINISTRATIF			KEPENDUDUKAN			KOORDINAT			KEKUMUHAN		PERATURAN		LEGALITAS TANAH	PRIORITAS
			RT/RW	KELURAHAN/DESA	KECAMATAN/DISTRİK	JUMLAH	KEPADATAN	LINTANG	BUJUR	NILAI	TINGKAT	NILAI	TINGKAT				
1	2	3	4	5	6	7	8	9	10	11	12	13	14	15	16		
19	Bulurejo	11,00	1/2 2/2 3/2	Warujayeng	Tanjunganom	698	63	-7.615068	112.016912	16	Kumuh Ringan	5	Rendah	Legal	C5/9		
20	Tanjungrejo	2,60	3/1	Tanjungrejo	Loceret	213	82	-7.619955	111.905836	16	Kumuh Ringan	9	Sedang	Legal	C3/6		
21	Sukorejo	0,82	3/3	Sukorejo	Loceret	64	78	-7.630170	111.898802	16	Kumuh Ringan	9	Sedang	Legal	C3/6		
22	Candirejo	6,51	2/5 1/1 2/1	Candirejo	Loceret	720	111	-7.638218	111.889088	16	Kumuh Ringan	11	Tinggi	Legal	C1/3		
JUMLAH TOTAL		155,88															

Salinan sesuai dengan aslinya
KEPALA BAHAN HUKUM,

SUTRISNO, SH, M.Si
Pembina
NIP. 19680501 199202 1 001

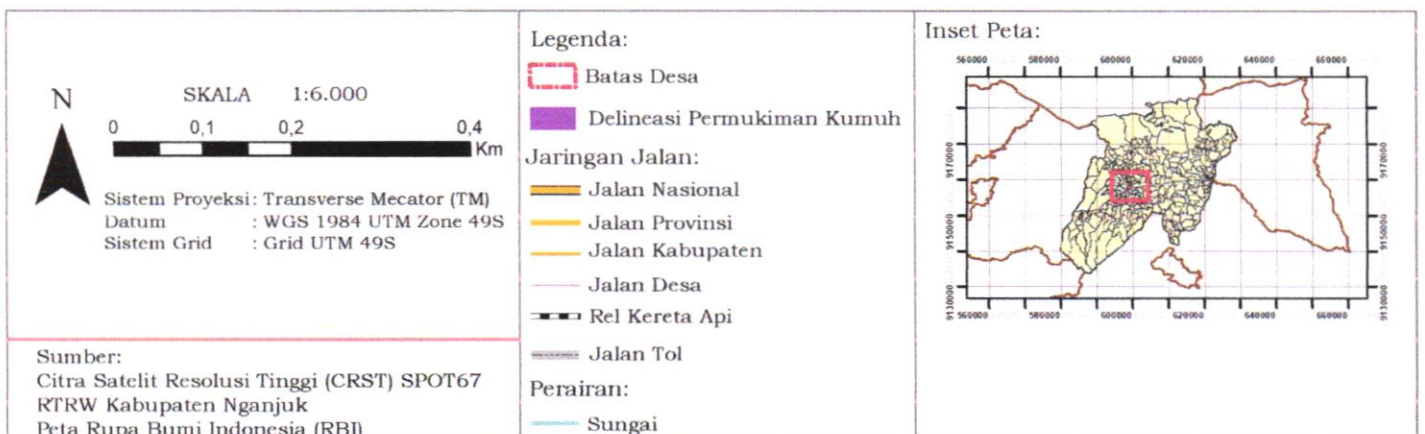
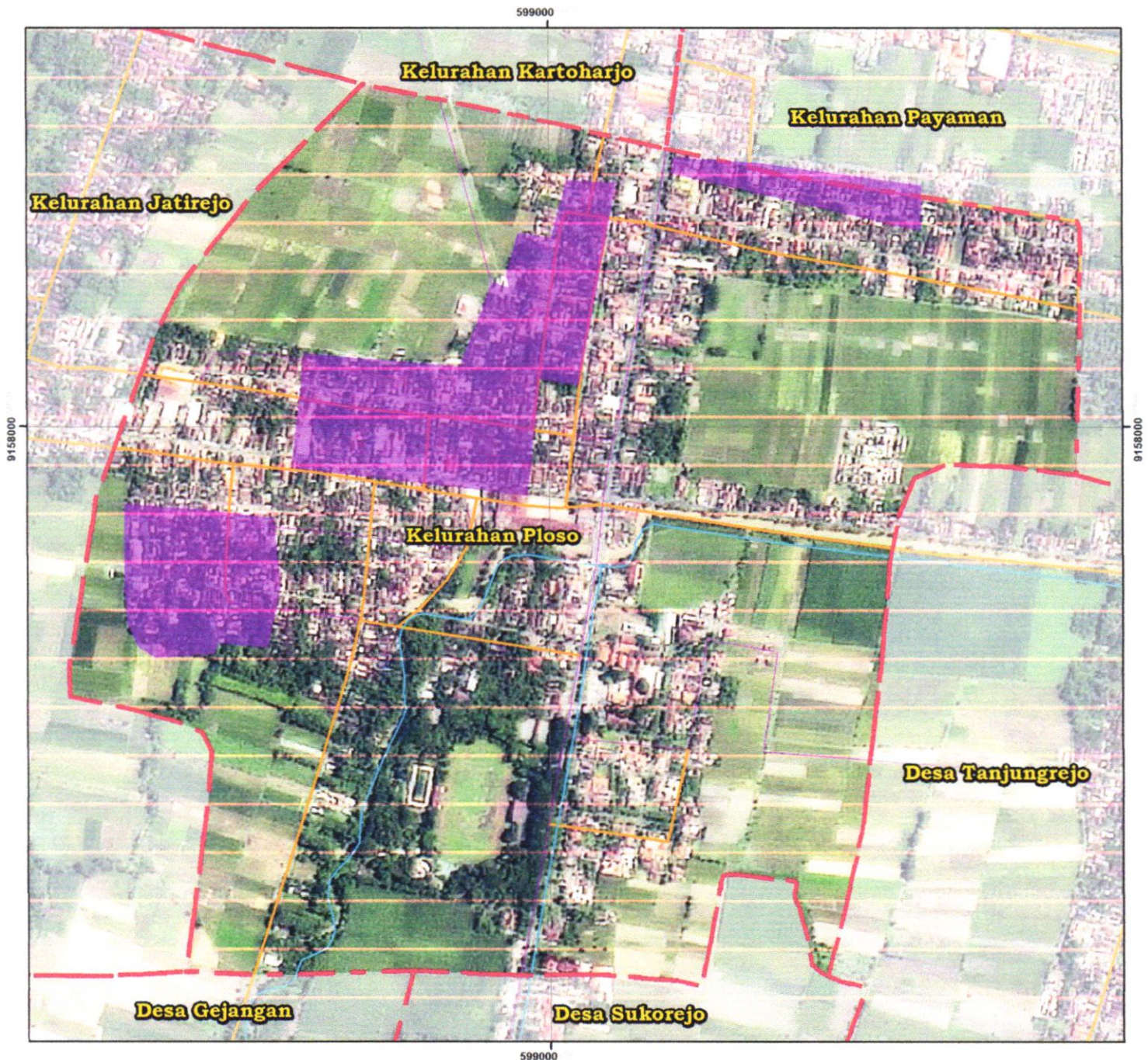
Pt. BUPATI NGANJUK,

ttd.

MARHAEN DJUMADI

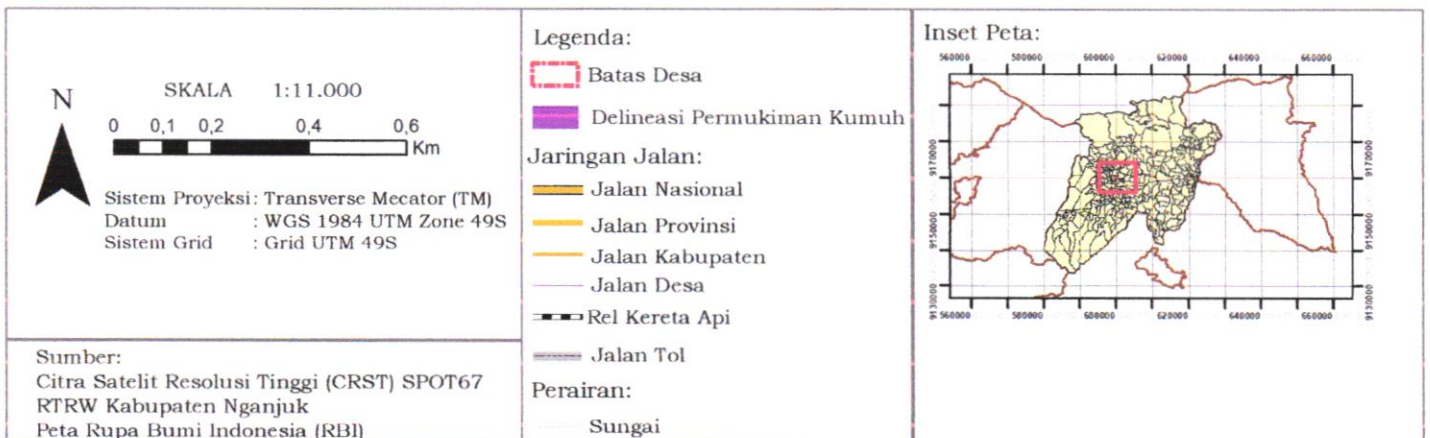
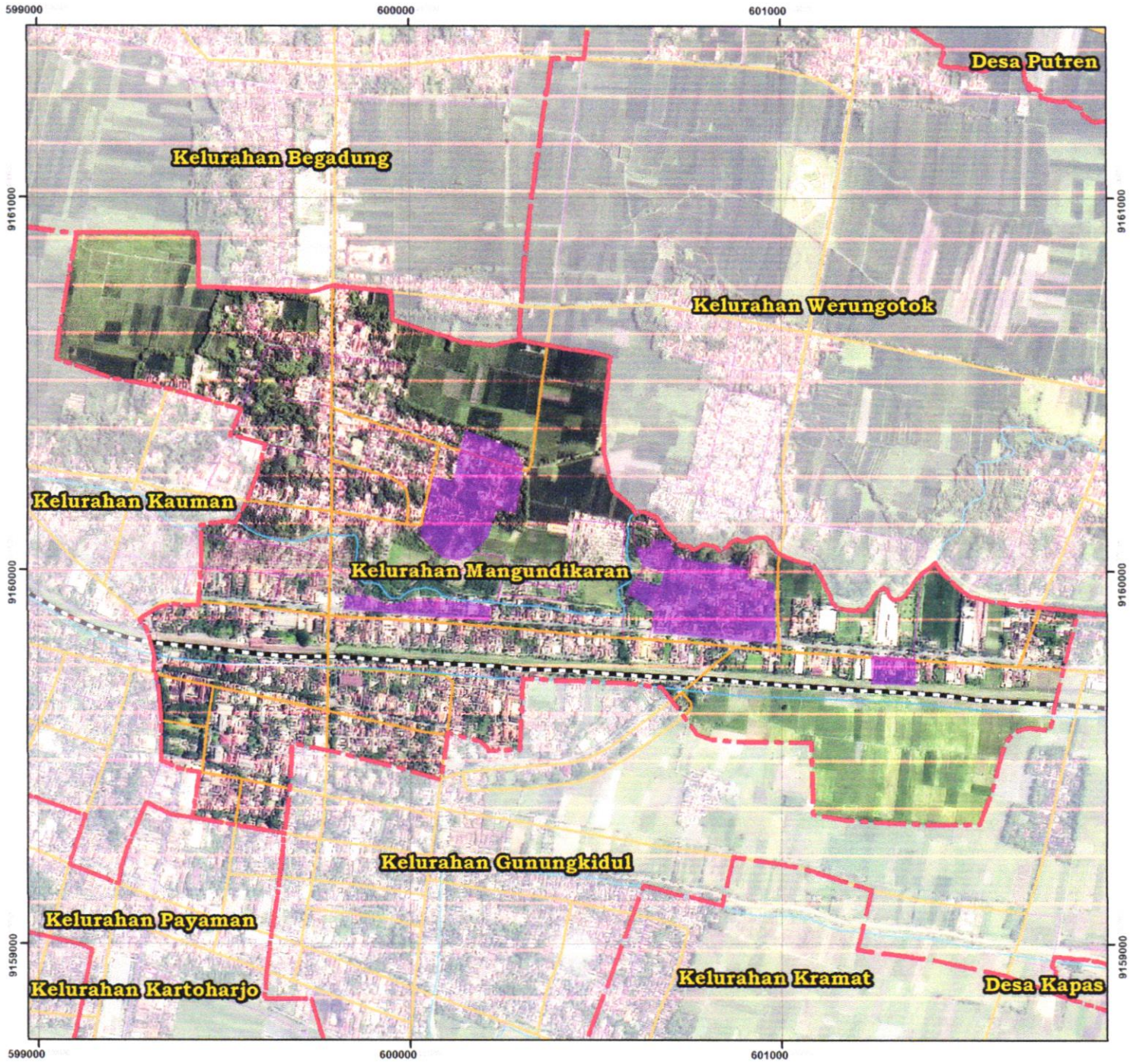
M

PETA SEBARAN LOKASI PERUMAHAN KUMUH DAN PERMUKIMAN KUMUH
 KELURAHAN PLOSO, KECAMATAN NGANJUK, KABUPATEN NGANJUK



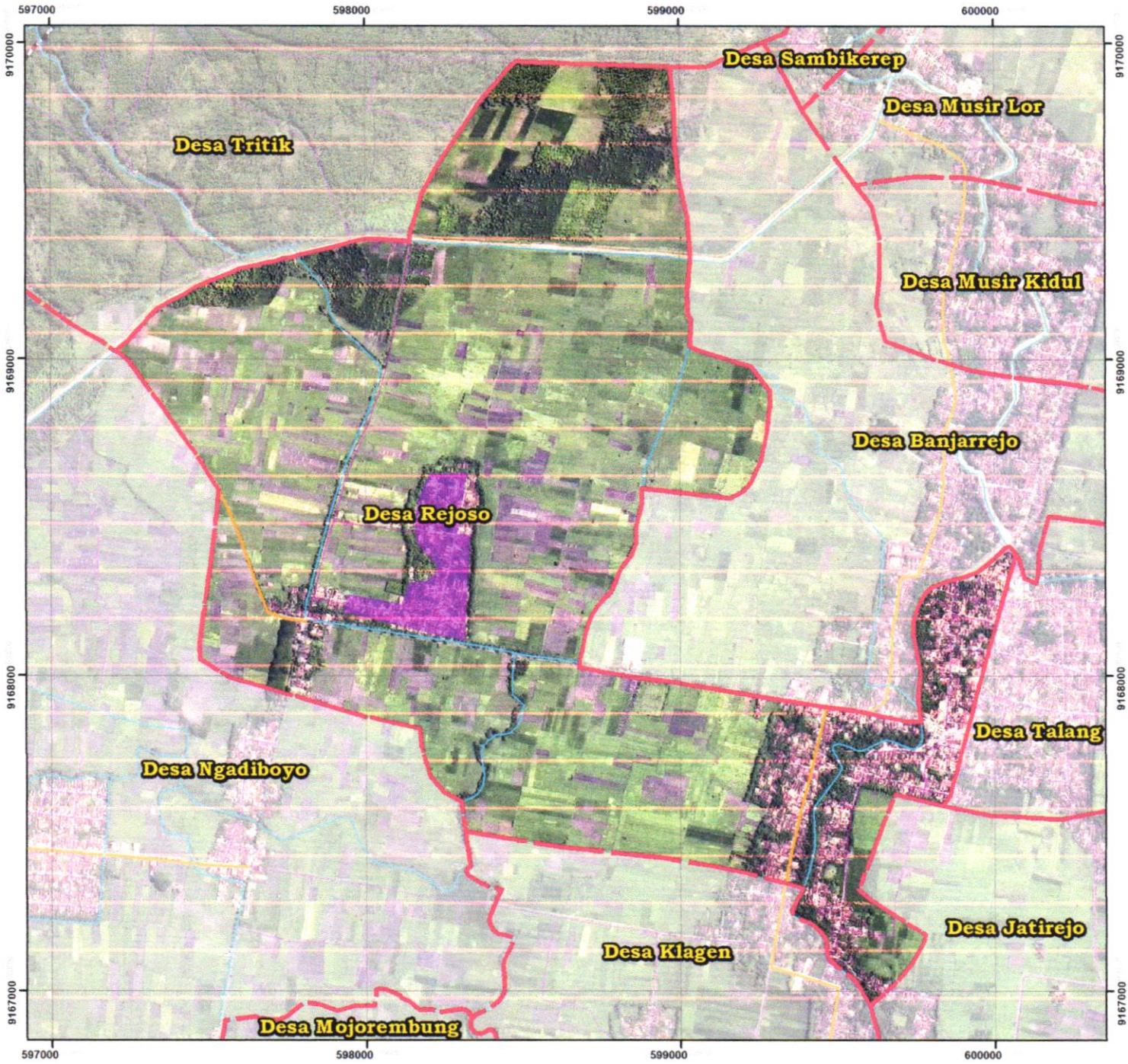
Handwritten signature/initials

PETA SEBARAN LOKASI PERUMAHAN KUMUH DAN PERMUKIMAN KUMUH
 KELURAHAN MANGUNDIKARAN, KECAMATAN NGANJUK KABUPATEN NGANJUK



Handwritten signature or initials.

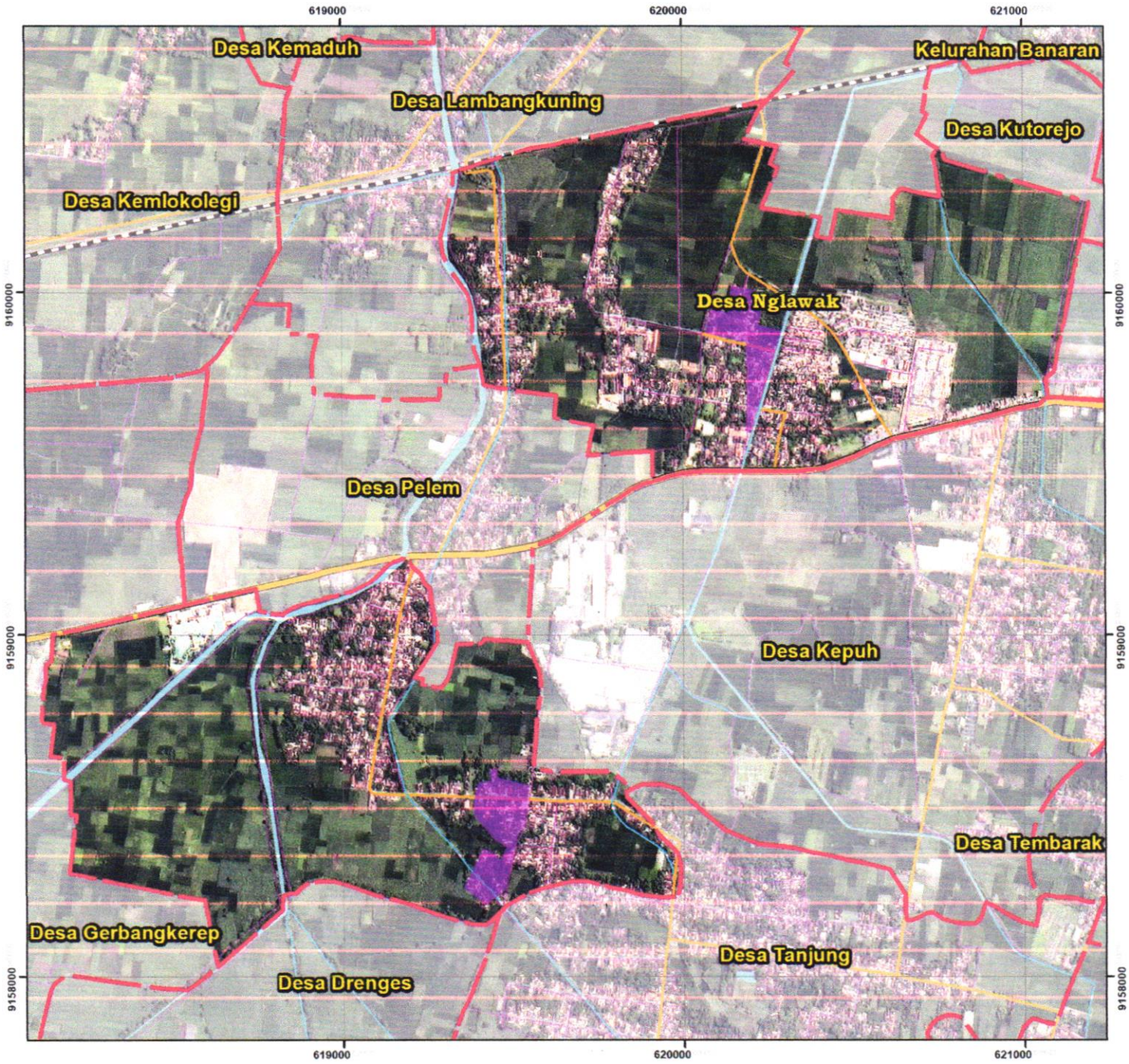
PETA SEBARAN LOKASI PERUMAHAN KUMUH DAN PERMUKIMAN KUMUH
DESA REJOSO, KECAMATAN REJOSO, KABUPATEN NGANJUK



<p>N</p> <p>SKALA 1:13.000</p> <p>0 0,1 0,2 0,4 0,6 0,8 Km</p> <p>Sistem Proyeksi: Transverse Mecator (TM) Datum : WGS 1984 UTM Zone 49S Sistem Grid : Grid UTM 49S</p>	<p>Legenda:</p> <ul style="list-style-type: none"> Batas Desa Delineasi Permukiman Kumuh <p>Jaringan Jalan:</p> <ul style="list-style-type: none"> Jalan Nasional Jalan Provinsi Jalan Kabupaten Jalan Desa Rel Kereta Api Jalan Tol <p>Perairan:</p> <ul style="list-style-type: none"> Sungai 	<p>Inset Peta:</p>
<p>Sumber: Citra Satelit Resolusi Tinggi (CRST) SPOT67 RTRW Kabupaten Nganjuk Peta Rupa Bumi Indonesia (RBI)</p>		

M.

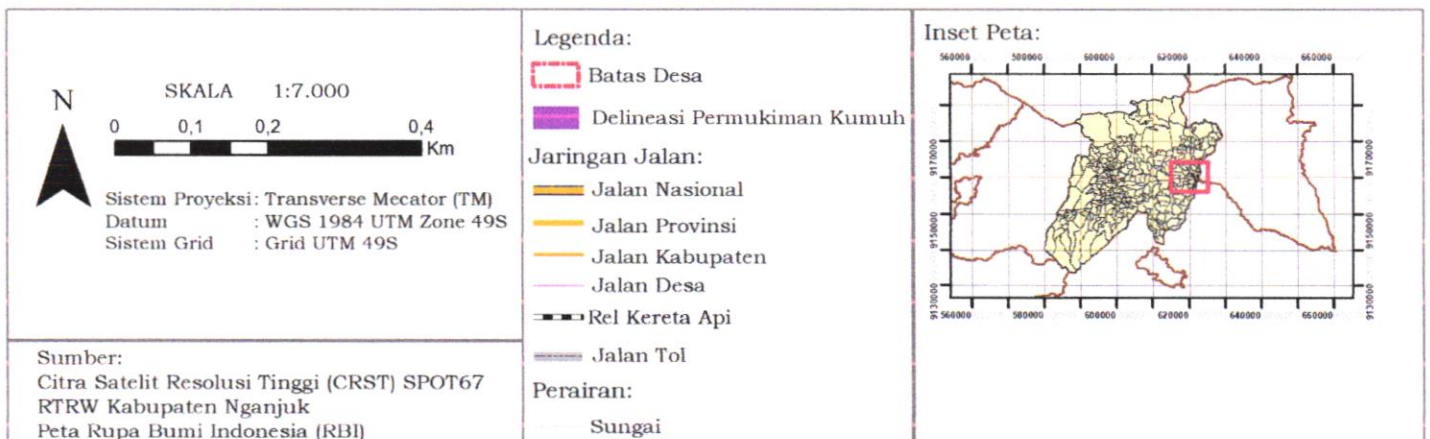
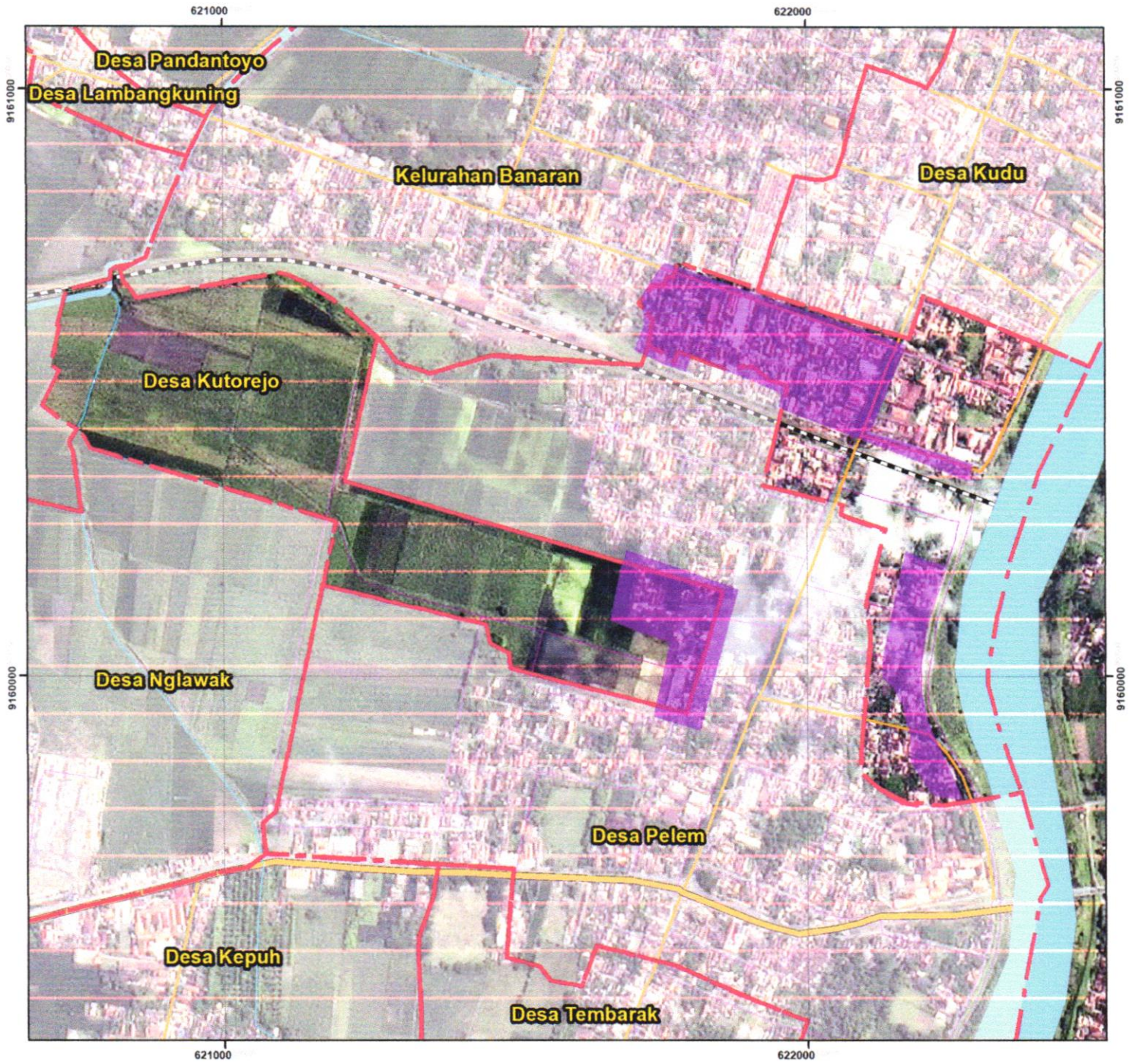
PETA SEBARAN LOKASI PERUMAHAN KUMUH DAN PERMUKIMAN KUMUH
 DESA NGLAWAK, KECAMATAN KERTOSONO, KABUPATEN NGANJUK



<p>N</p> <p>SKALA 1:12.000</p> <p>0 0,1 0,2 0,4 0,6 0,8 Km</p> <p>Sistem Proyeksi: Transverse Mecator (TM) Datum : WGS 1984 UTM Zone 49S Sistem Grid : Grid UTM 49S</p>	<p>Legenda:</p> <ul style="list-style-type: none"> Batas Desa Delineasi Permukiman Kumuh <p>Jaringan Jalan:</p> <ul style="list-style-type: none"> Jalan Nasional Jalan Provinsi Jalan Kabupaten Jalan Desa Rel Kereta Api Jalan Tol <p>Perairan:</p> <ul style="list-style-type: none"> Sungai 	<p>Inset Peta:</p>
<p>Sumber: Citra Satelit Resolusi Tinggi (CRST) SPOT67 RTRW Kabupaten Nganjuk Peta Rupa Bumi Indonesia (RBI)</p>		

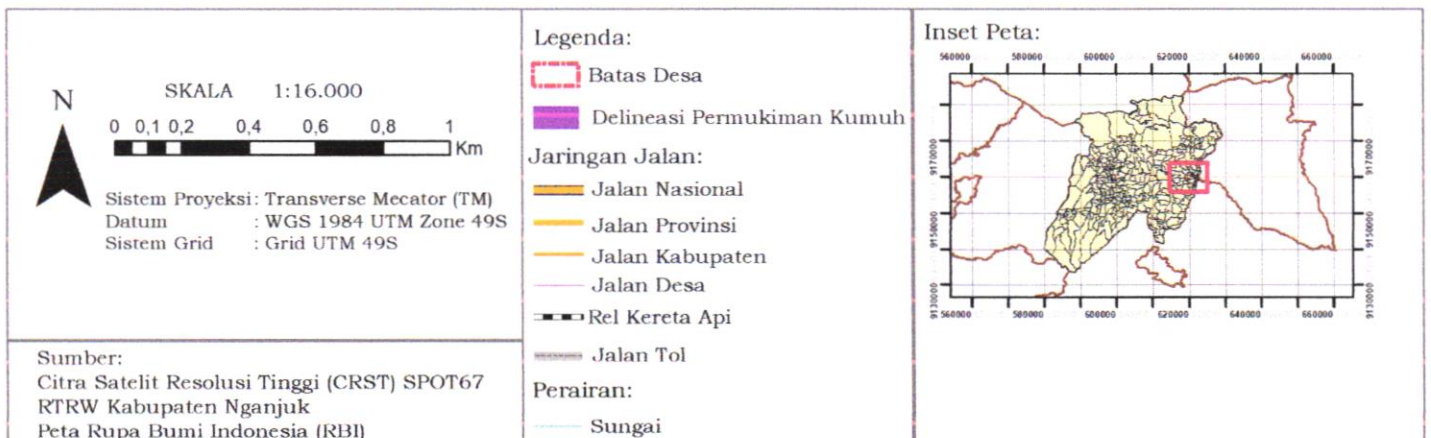
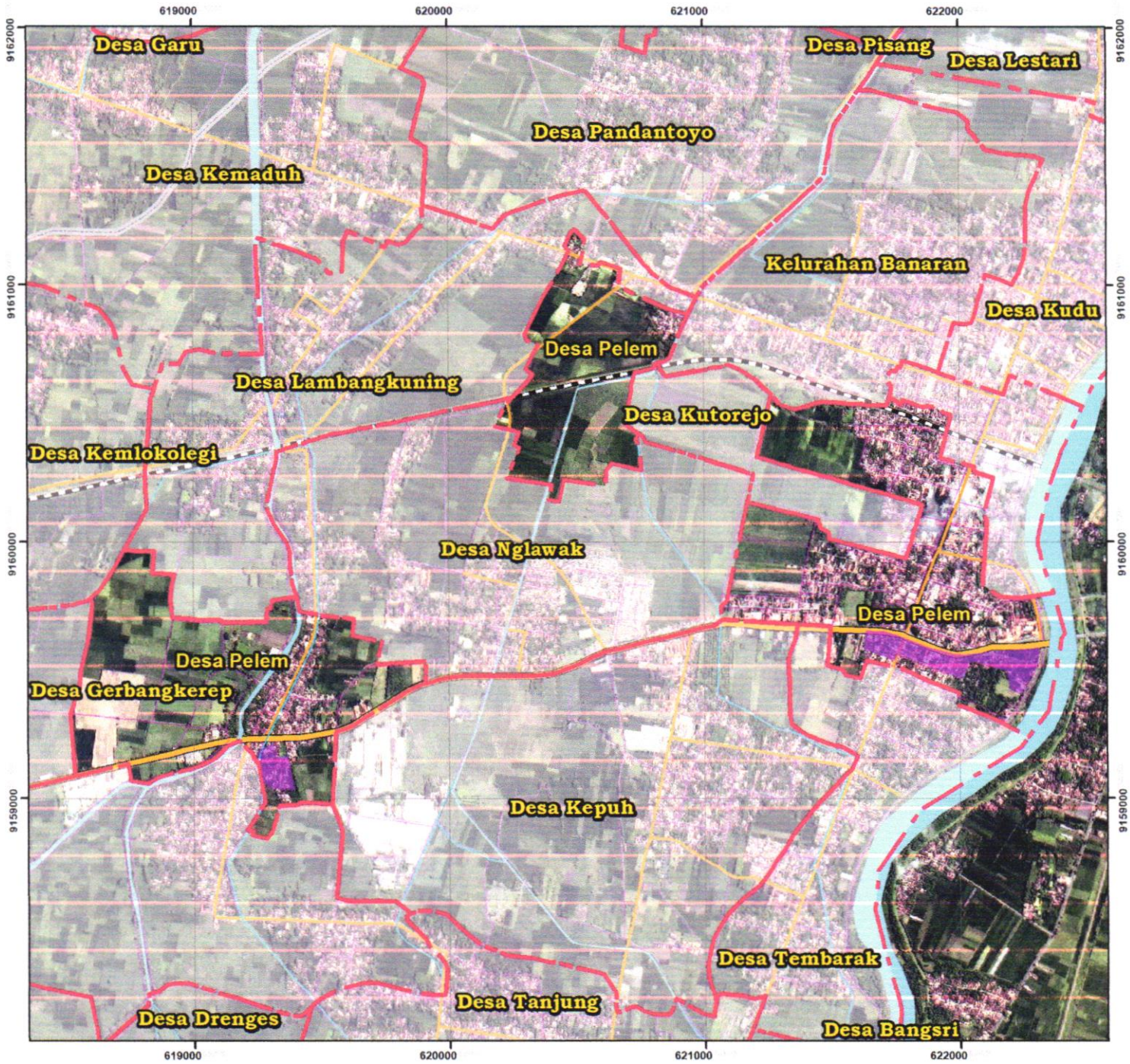
dl.

PETA SEBARAN LOKASI PERUMAHAN KUMUH DAN PERMUKIMAN KUMUH
 DESA KUTOREJO, KECAMATAN KERTOSONO, KABUPATEN NGANJUK



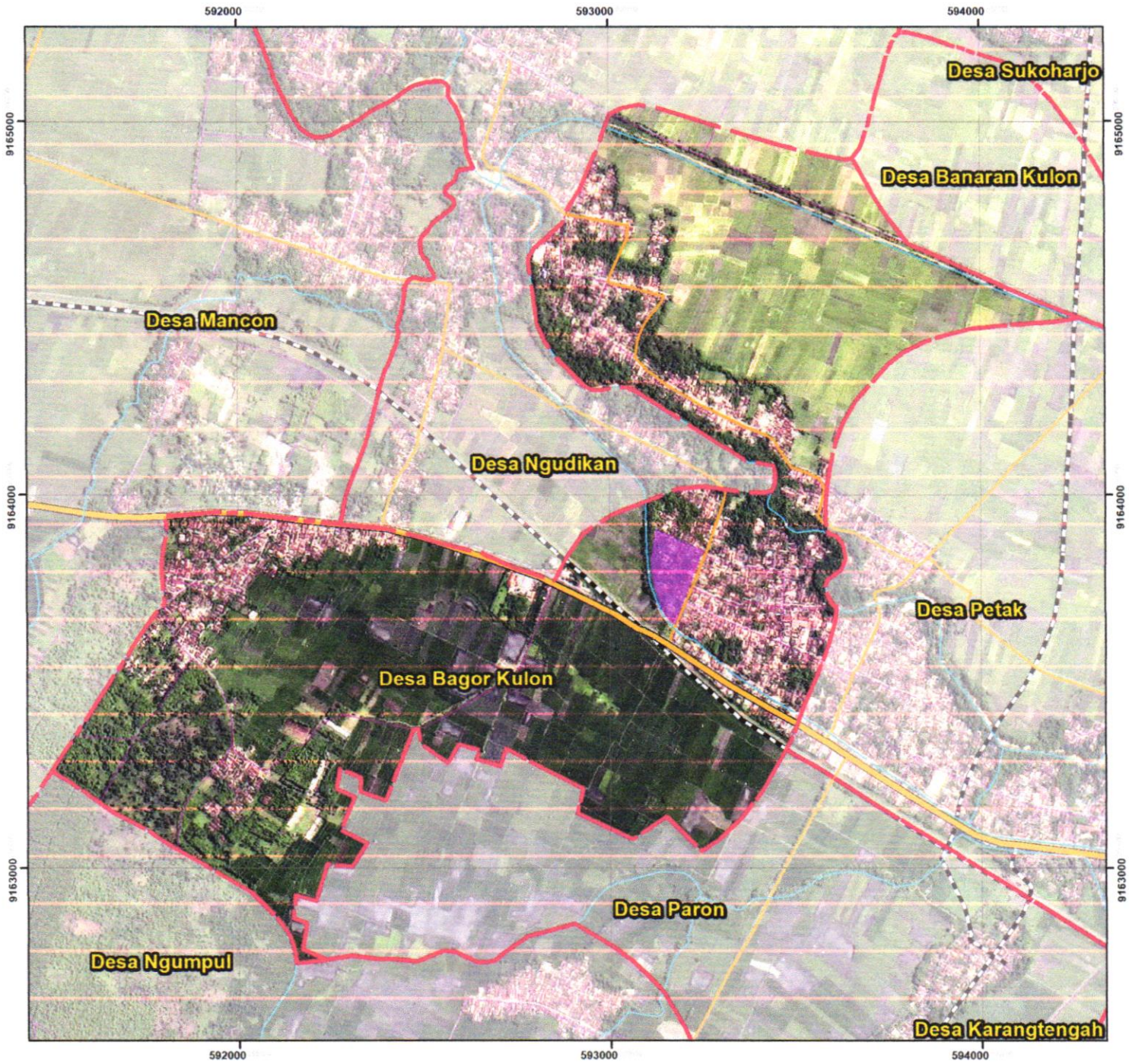
M.












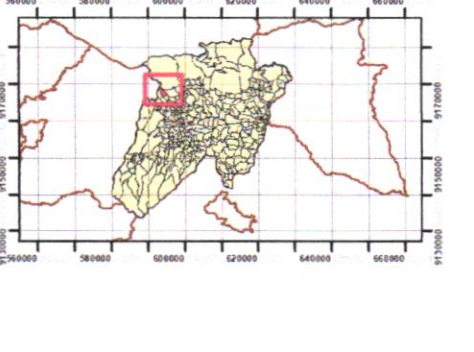
PETA SEBARAN LOKASI PERUMAHAN KUMUH DAN PERMUKIMAN KUMUH
 DESA PELEM, KECAMATAN KERTOSONO, KABUPATEN NGANJUK



Handwritten signature or initials.

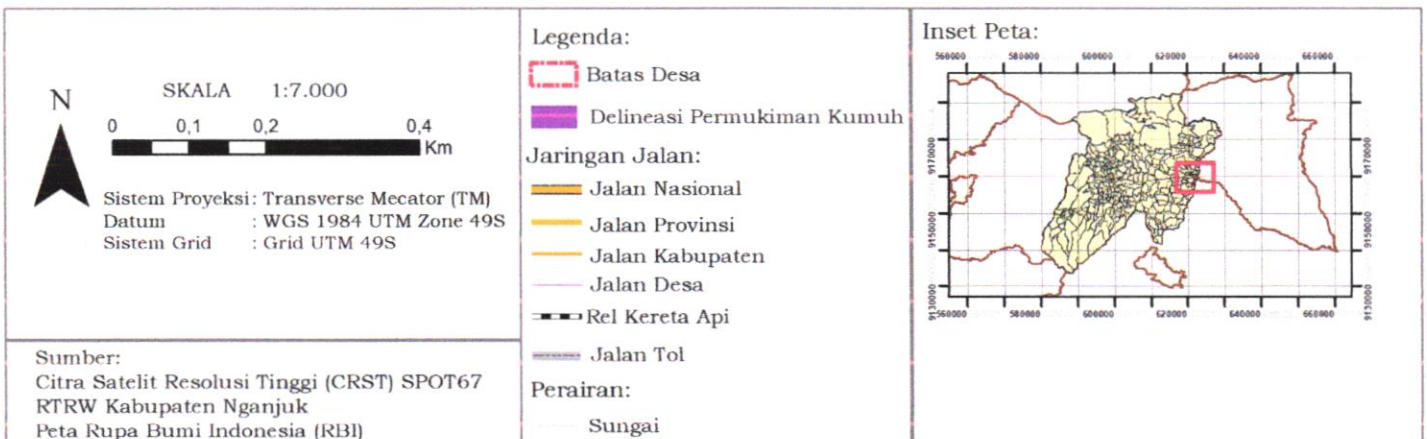
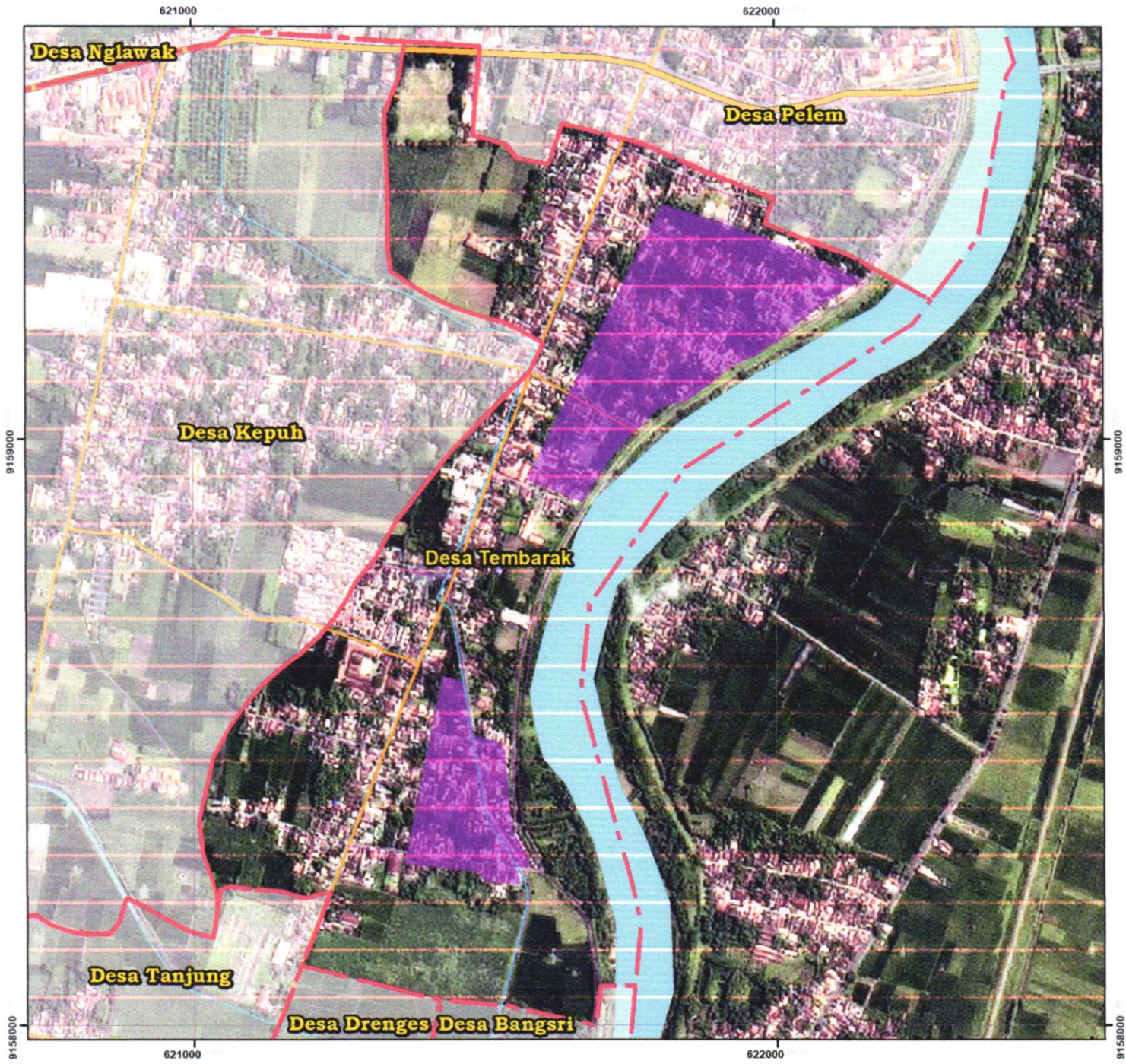
PETA SEBARAN LOKASI PERUMAHAN KUMUH DAN PERMUKIMAN KUMUH
 BAGOR KULON, KECAMATAN BAGOR, KABUPATEN NGANJUK



<p>  SKALA 1:11.000  Km Sistem Proyeksi: Transverse Mercator (TM) Datum : WGS 1984 UTM Zone 49S Sistem Grid : Grid UTM 49S </p>	<p> Legenda:  Batas Desa  Delineasi Permukiman Kumuh Jaringan Jalan:  Jalan Nasional  Jalan Provinsi  Jalan Kabupaten  Jalan Desa  Rel Kereta Api  Jalan Tol Perairan:  Sungai </p>	<p> Inset Peta:  </p>
<p> Sumber: Citra Satelit Resolusi Tinggi (CRST) SPOT67 RTRW Kabupaten Nganjuk Peta Rupa Bumi Indonesia (RBI) </p>		

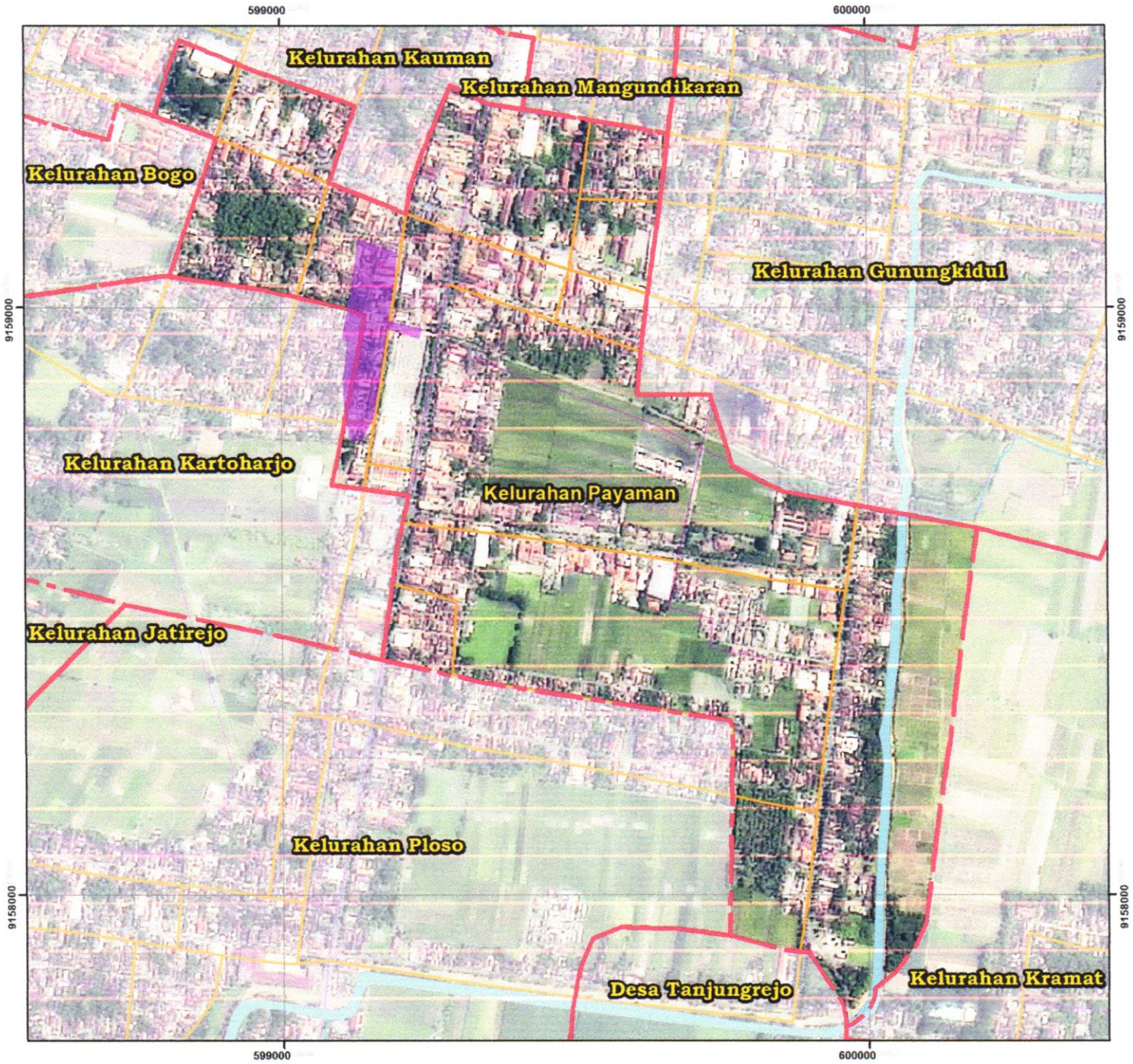
Handwritten signature or initials in blue ink.




PETA SEBARAN LOKASI PERUMAHAN KUMUH DAN PERMUKIMAN KUMUH
 DESA TEMBARAK, KECAMATAN KERTOSONO, KABUPATEN NGANJUK



dl

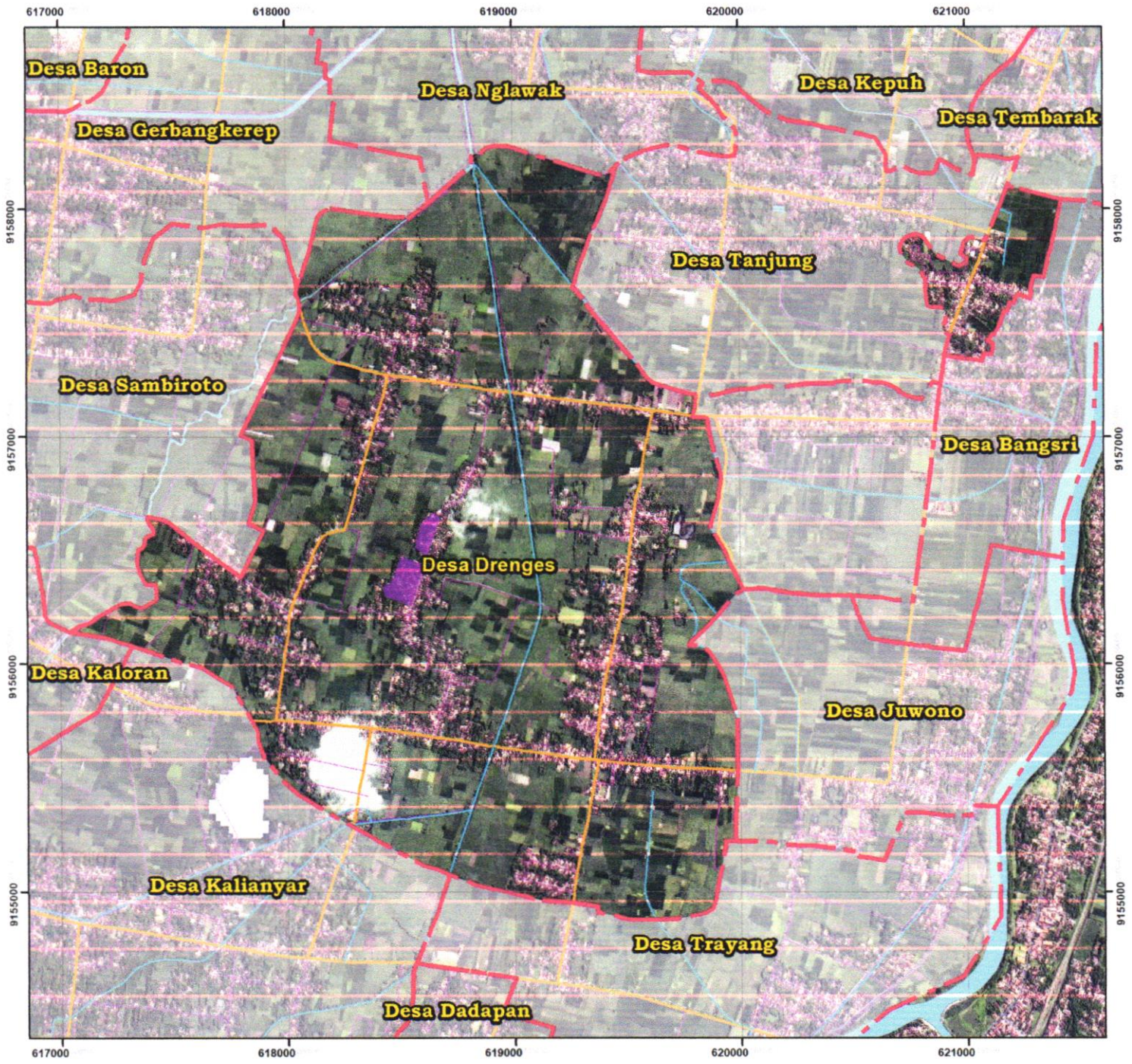
PETA SEBARAN LOKASI PERUMAHAN KUMUH DAN PERMUKIMAN KUMUH
 KELURAHAN PAYAMAN, KECAMATAN NGANJUK KABUPATEN NGANJUK



<p>  SKALA 1:7.000  Sistem Proyeksi: Transverse Mercator (TM) Datum : WGS 1984 UTM Zone 49S Sistem Grid : Grid UTM 49S </p>	<p> Legenda:  Batas Desa  Delineasi Permukiman Kumuh Jaringan Jalan:  Jalan Nasional  Jalan Provinsi  Jalan Kabupaten  Jalan Desa  Rel Kereta Api  Jalan Tol </p>	<p> Inset Peta:  </p>
<p> Sumber: Citra Satelit Resolusi Tinggi (CRST) SPOT67 RTRW Kabupaten Nganjuk Peta Rupa Bumi Indonesia (RBI) </p>	<p> Perairan:  Sungai </p>	

Handwritten signature or initials in blue ink.

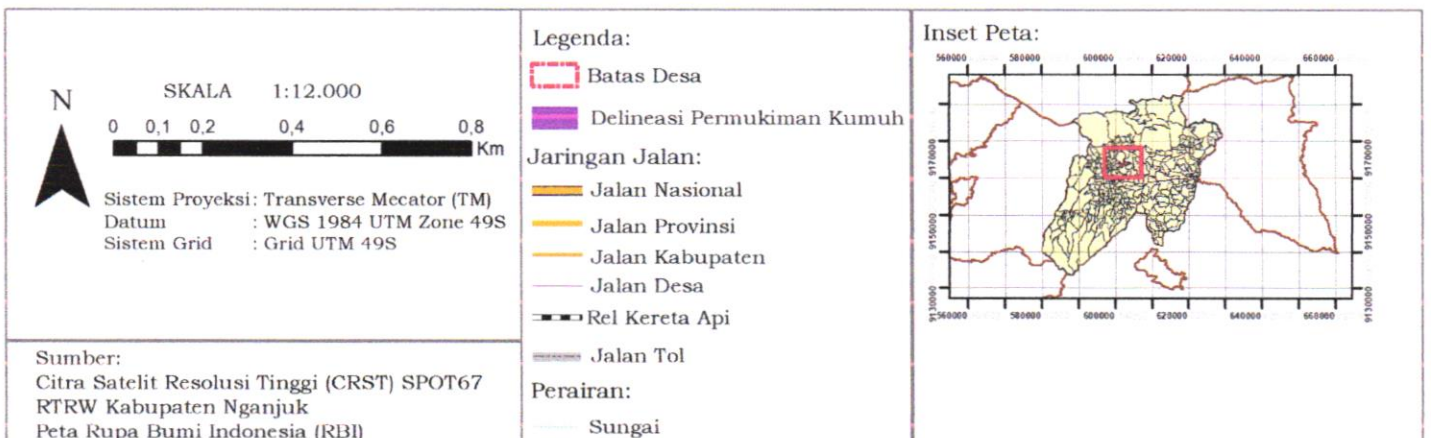
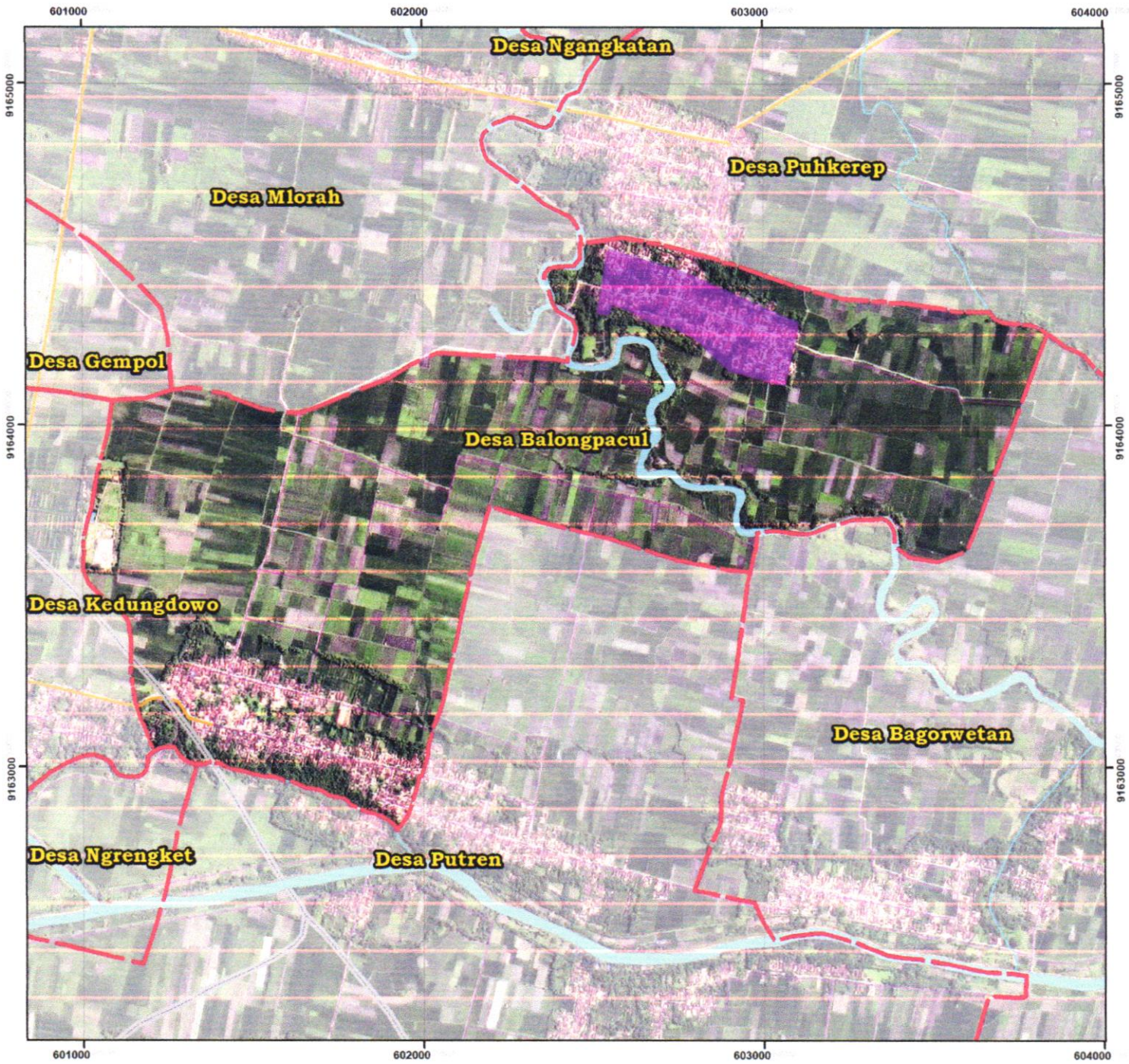
PETA SEBARAN LOKASI PERUMAHAN KUMUH DAN PERMUKIMAN KUMUH
 DESA DRENGES, KECAMATAN KERTOSONO, KABUPATEN NGANJUK



<p>SKALA 1:18.000</p> <p>0 0,10,2 0,4 0,6 0,8 1 1,2 Km</p> <p>Sistem Proyeksi: Transverse Mecator (TM) Datum : WGS 1984 UTM Zone 49S Sistem Grid : Grid UTM 49S</p>	<p>Legenda:</p> <ul style="list-style-type: none"> Batas Desa Delineasi Permukiman Kumuh <p>Jaringan Jalan:</p> <ul style="list-style-type: none"> Jalan Nasional Jalan Provinsi Jalan Kabupaten Jalan Desa Rel Kereta Api Jalan Tol <p>Perairan:</p> <ul style="list-style-type: none"> Sungai 	<p>Inset Peta:</p> <p>The inset map shows the outline of the province of Jawa Tengah, Indonesia. A red rectangle highlights the specific location of Kecamatan Kertosono, Kabupaten Nganjuk, within the province.</p>
<p>Sumber: Citra Satelit Resolusi Tinggi (CRST) SPOT67 RTRW Kabupaten Nganjuk Peta Rupa Bumi Indonesia (RBI)</p>		

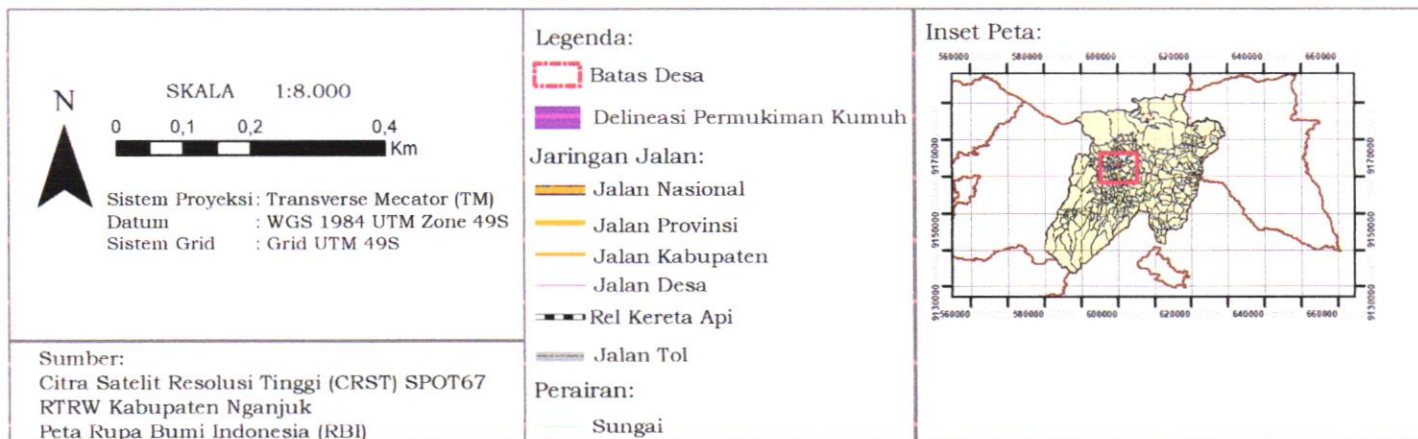
Handwritten signature

PETA SEBARAN LOKASI PERUMAHAN KUMUH DAN PERMUKIMAN KUMUH
DESA BALONGPACUL, KECAMATAN NGANJUK, KABUPATEN NGANJUK



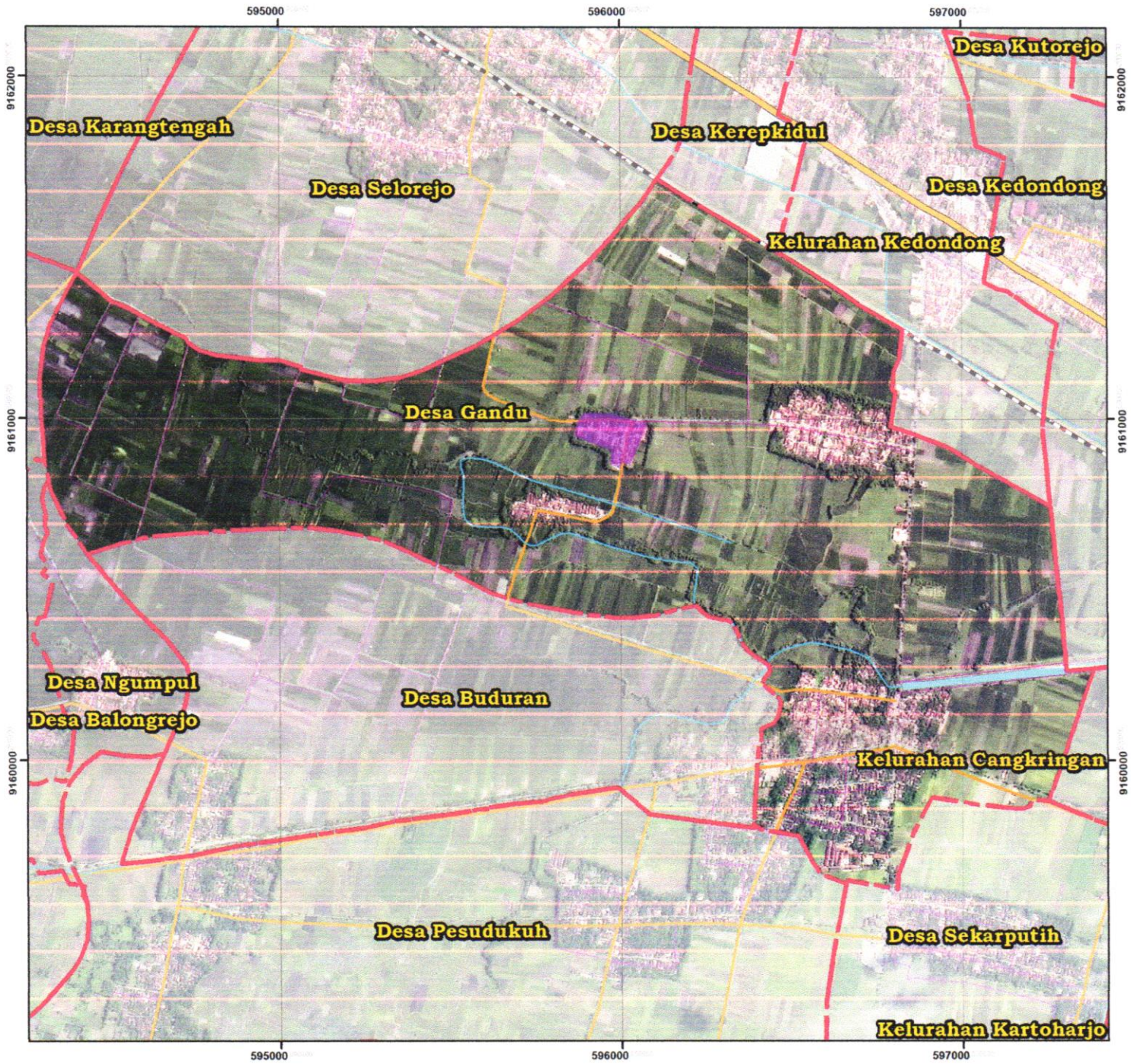
dm.











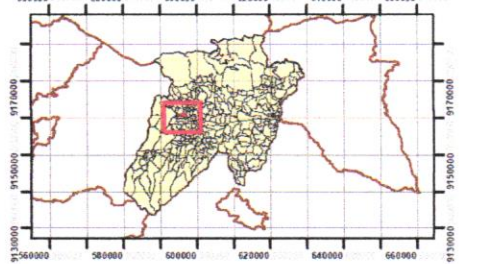

PETA SEBARAN LOKASI PERUMAHAN KUMUH DAN PERMUKIMAN KUMUH
 DESA KEDUNDOWO, KECAMATAN NGANJUK KABUPATEN NGANJUK



dm.

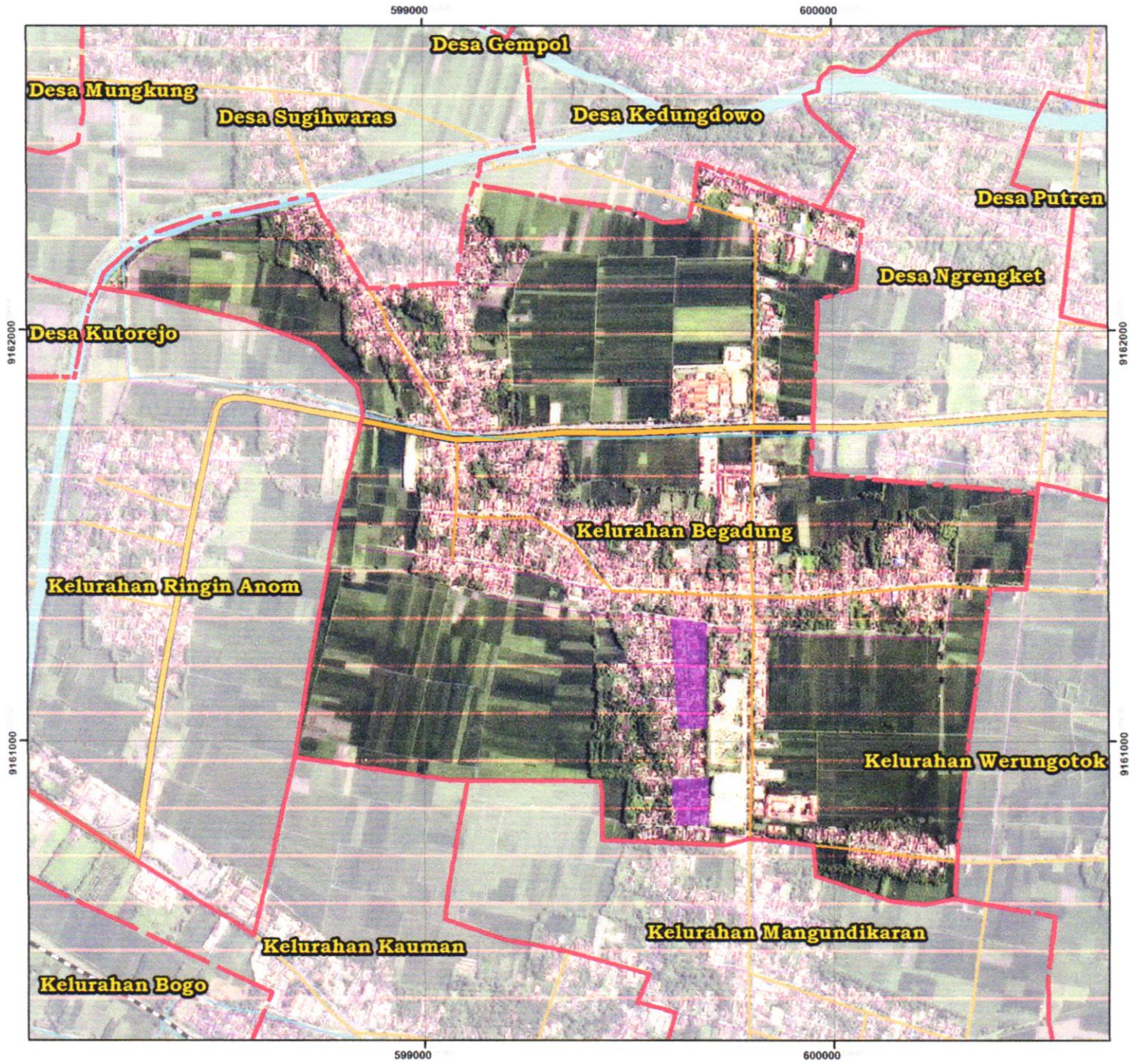
PETA SEBARAN LOKASI PERUMAHAN KUMUH DAN PERMUKIMAN KUMUH
 DESA GANDU, KECAMATAN BAGOR, KABUPATEN NGANJUK



<p>  SKALA 1:12.000  Sistem Proyeksi: Transverse Mecator (TM) Datum : WGS 1984 UTM Zone 49S Sistem Grid : Grid UTM 49S </p>	<p> Legenda:  Batas Desa  Delineasi Permukiman Kumuh Jaringan Jalan:  Jalan Nasional  Jalan Provinsi  Jalan Kabupaten  Jalan Desa  Rel Kereta Api  Jalan Tol </p>	<p> Inset Peta:  </p>
<p> Sumber: Citra Satelit Resolusi Tinggi (CRST) SPOT67 RTRW Kabupaten Nganjuk Peta Rupa Bumi Indonesia (RBI) </p>	<p> Perairan:  Sungai </p>	

Handwritten signature or initials in blue ink.

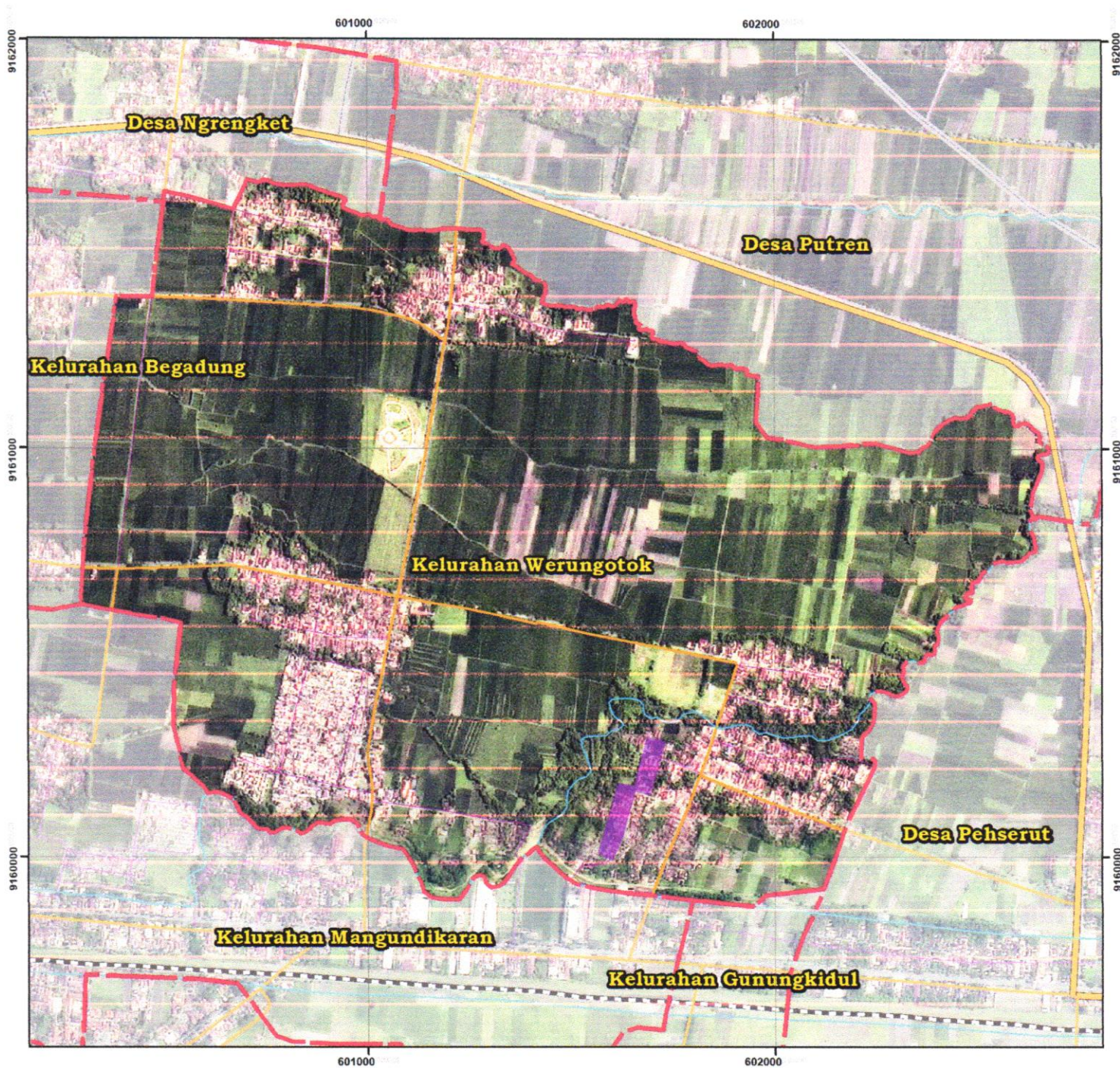
PETA SEBARAN LOKASI PERUMAHAN KUMUH DAN PERMUKIMAN KUMUH
 KELURAHAN BEGADUNG, KECAMATAN NGANJUK, KABUPATEN NGANJUK








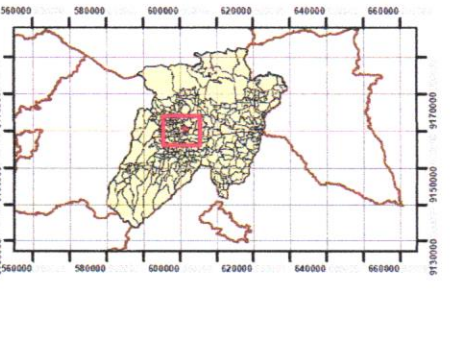


<p>SKALA 1:10.000</p> <p>0 0,1 0,2 0,4 0,6 Km</p> <p>Sistem Proyeksi: Transverse Mercator (TM) Datum : WGS 1984 UTM Zone 49S Sistem Grid : Grid UTM 49S</p>	<p>Legenda:</p> <ul style="list-style-type: none"> Batas Desa Delineasi Permukiman Kumuh <p>Jaringan Jalan:</p> <ul style="list-style-type: none"> Jalan Nasional Jalan Provinsi Jalan Kabupaten Jalan Desa Rel Kereta Api Jalan Tol <p>Perairan:</p> <ul style="list-style-type: none"> Sungai 	<p>Inset Peta:</p> <p>The inset map shows the location of the study area (highlighted in red) within the larger context of Nganjuk Regency, with coordinate markers at 560000, 580000, 600000, 620000, 640000, 660000 on the x-axis and 9130000, 9150000, 9170000, 9190000 on the y-axis.</p>
<p>Sumber: Citra Satelit Resolusi Tinggi (CRST) SPOT67 RTRW Kabupaten Nganjuk Peta Rupa Bumi Indonesia (RBI)</p>		

M

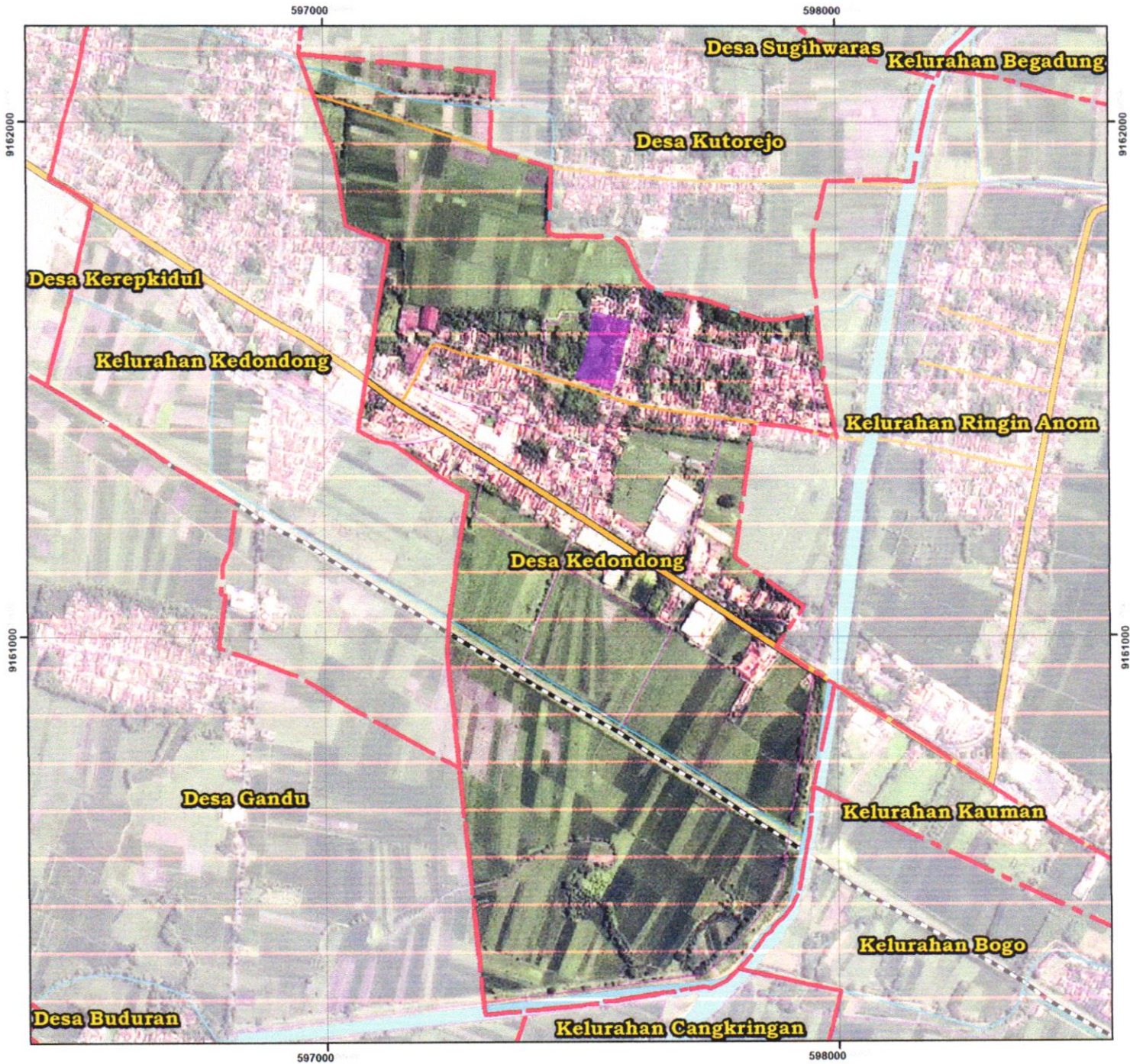
PETA SEBARAN LOKASI PERUMAHAN KUMUH DAN PERMUKIMAN KUMUH
 KELURAHAN WERUNGOTOK, KECAMATAN NGANJUK, KABUPATEN NGANJUK



<p>  SKALA 1:10.000  Sistem Proyeksi: Transverse Mecator (TM) Datum : WGS 1984 UTM Zone 49S Sistem Grid : Grid UTM 49S </p>	<p>Legenda:</p> <ul style="list-style-type: none">  Batas Desa  Delineasi Permukiman Kumuh <p>Jaringan Jalan:</p> <ul style="list-style-type: none">  Jalan Nasional  Jalan Provinsi  Jalan Kabupaten  Jalan Desa  Rel Kereta Api  Jalan Tol <p>Perairan:</p> <ul style="list-style-type: none">  Sungai 	<p>Inset Peta:</p> 
<p>Sumber: Citra Satelit Resolusi Tinggi (CRST) SPOT67 RTRW Kabupaten Nganjuk Peta Rupa Bumi Indonesia (RBI)</p>		

dh.

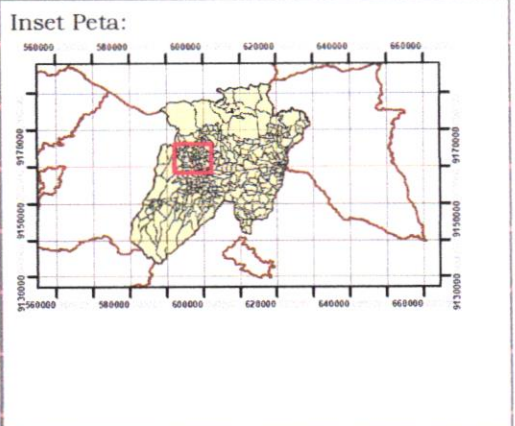
PETA SEBARAN LOKASI PERUMAHAN KUMUH DAN PERMUKIMAN KUMUH
 KELURAHAN KEDONDONG, KECAMATAN BAGOR, KABUPATEN NGANJUK



N
 SKALA 1:8.000
 0 0,1 0,2 0,4 Km
 Sistem Proyeksi: Transverse Mecator (TM)
 Datum : WGS 1984 UTM Zone 49S
 Sistem Grid : Grid UTM 49S

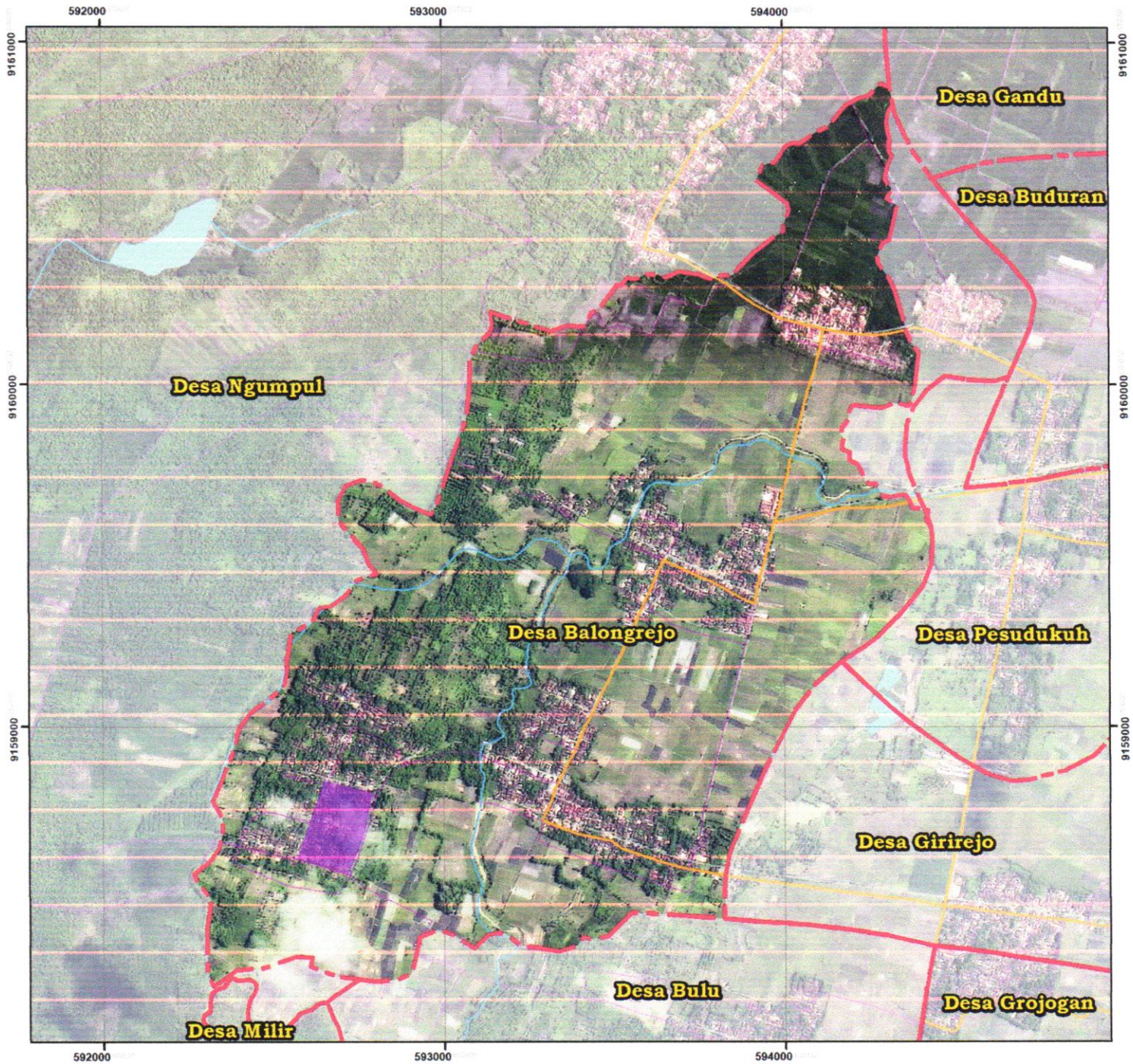
- Legenda:**
- Batas Desa
 - Delineasi Permukiman Kumuh
- Jaringan Jalan:**
- Jalan Nasional
 - Jalan Provinsi
 - Jalan Kabupaten
 - Jalan Desa
 - Rel Kereta Api
 - Jalan Tol
- Perairan:**
- Sungai











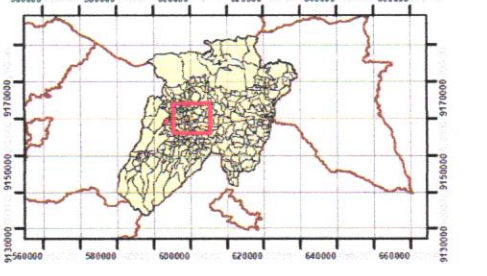
Sumber:
 Citra Satelit Resolusi Tinggi (CRST) SPOT67
 RTRW Kabupaten Nganjuk
 Peta Rupa Bumi Indonesia (RBI)



dh.

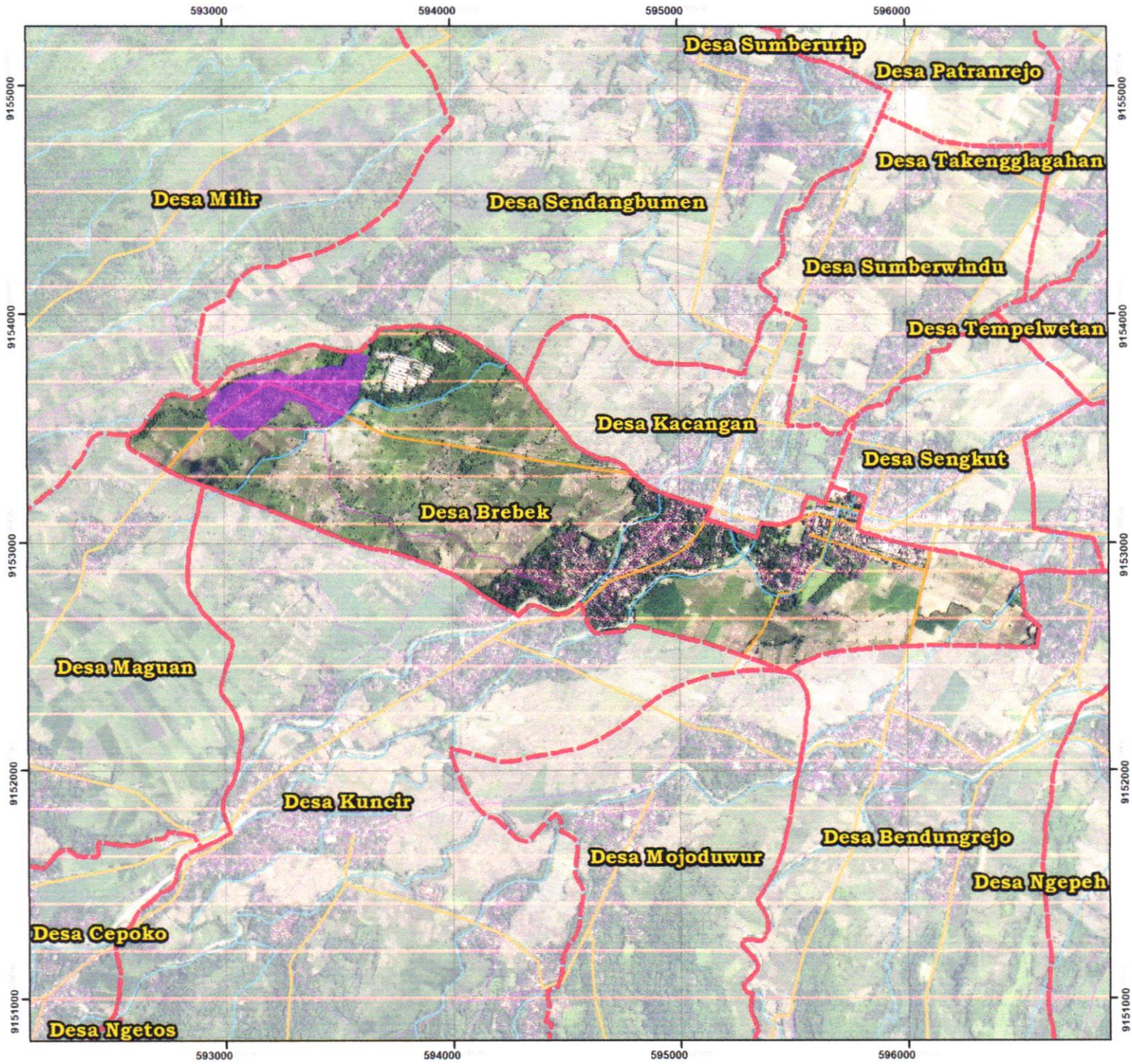
PETA SEBARAN LOKASI PERUMAHAN KUMUH DAN PERMUKIMAN KUMUH
 DESA BALONGREJO, KECAMATAN BAGOR, KABUPATEN NGANJUK



<p>  SKALA 1:12.000  Km Sistem Proyeksi: Transverse Mercator (TM) Datum : WGS 1984 UTM Zone 49S Sistem Grid : Grid UTM 49S </p>	<p>Legenda:</p> <ul style="list-style-type: none">  Batas Desa  Delineasi Permukiman Kumuh <p>Jaringan Jalan:</p> <ul style="list-style-type: none">  Jalan Nasional  Jalan Provinsi  Jalan Kabupaten  Jalan Desa  Rel Kereta Api  Jalan Tol <p>Perairan:</p> <ul style="list-style-type: none">  Sungai 	<p>Inset Peta:</p> 
<p>Sumber: Citra Satelit Resolusi Tinggi (CRST) SPOT67 RTRW Kabupaten Nganjuk Peta Rupa Bumi Indonesia (RBI)</p>		

Handwritten signature

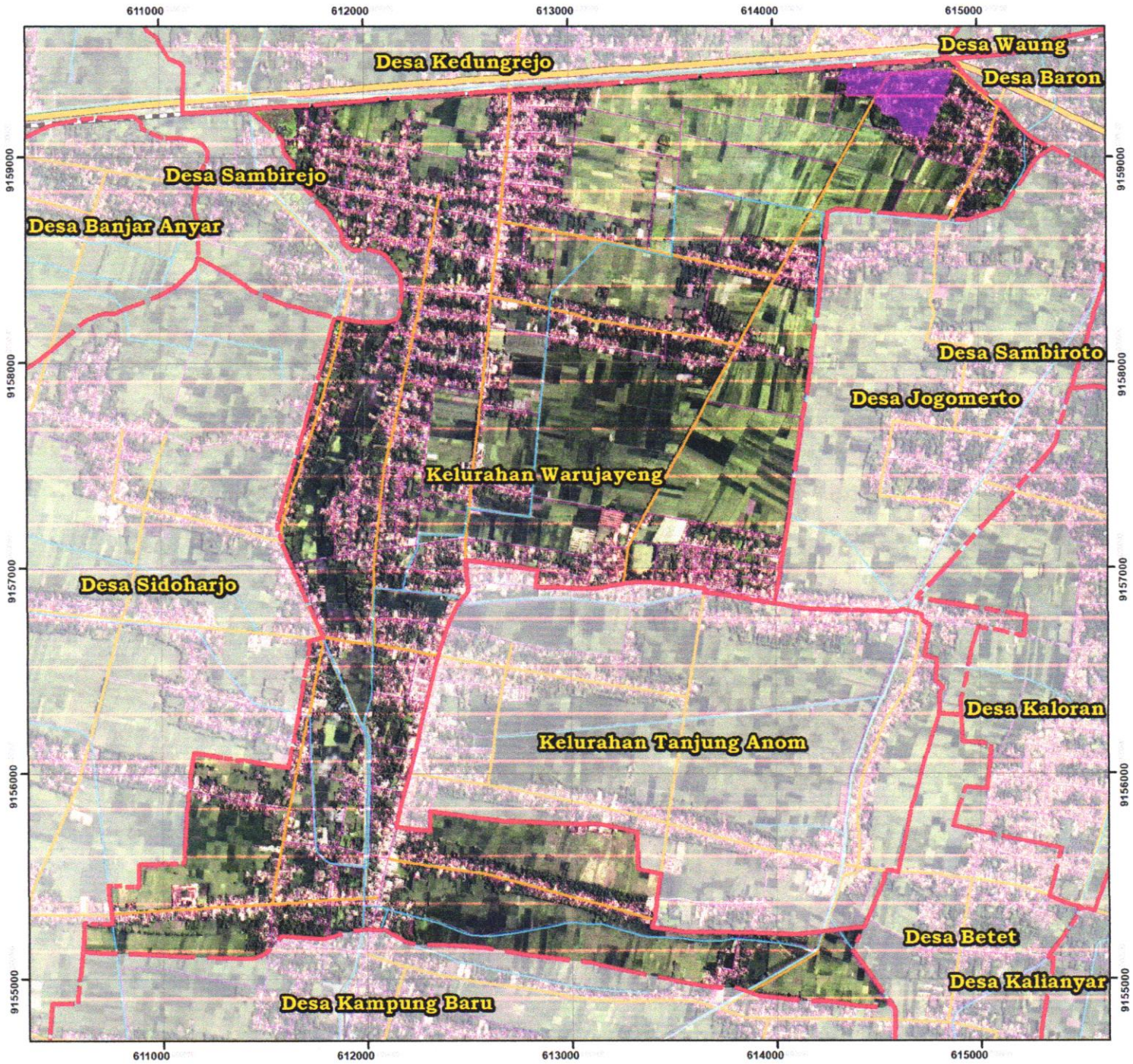
PETA SEBARAN LOKASI PERUMAHAN KUMUH DAN PERMUKIMAN KUMUH
 DESA BERBEK, KECAMATAN BERBEK, KABUPATEN NGANJUK



<p>SKALA 1:18.000</p> <p>0 0,1 0,2 0,4 0,6 0,8 1 1,2 Km</p> <p>Sistem Proyeksi: Transverse Mecator (TM) Datum : WGS 1984 UTM Zone 49S Sistem Grid : Grid UTM 49S</p>	<p>Legenda:</p> <ul style="list-style-type: none"> Batas Desa Delineasi Permukiman Kumuh <p>Jaringan Jalan:</p> <ul style="list-style-type: none"> Jalan Nasional Jalan Provinsi Jalan Kabupaten Jalan Desa Rel Kereta Api Jalan Tol <p>Perairan:</p> <ul style="list-style-type: none"> Sungai 	<p>Inset Peta:</p>
<p>Sumber: Citra Satelit Resolusi Tinggi (CRST) SPOT67 RTRW Kabupaten Nganjuk Peta Rupa Bumi Indonesia (RBI)</p>		

dh

PETA SEBARAN LOKASI PERUMAHAN KUMUH DAN PERMUKIMAN KUMUH
 KELURAHAN WARUJAYENG, KECAMATAN TANJUNGANOM, KABUPATEN NGANJUK












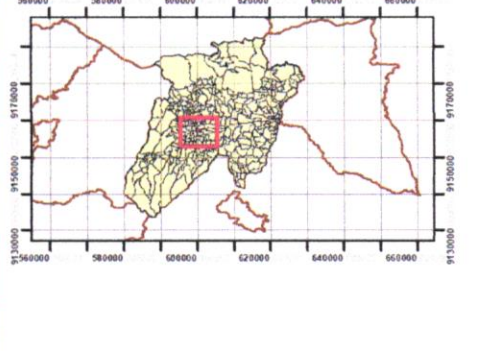


<p>SKALA 1:20.000</p> <p>0 0,125, 0,25 0,5 0,75 1 1,25 Km</p> <p>Sistem Proyeksi: Transverse Mercator (TM) Datum : WGS 1984 UTM Zone 49S Sistem Grid : Grid UTM 49S</p>	<p>Legenda:</p> <ul style="list-style-type: none"> Batas Desa Delineasi Permukiman Kumuh <p>Jaringan Jalan:</p> <ul style="list-style-type: none"> Jalan Nasional Jalan Provinsi Jalan Kabupaten Jalan Desa Rel Kereta Api Jalan Tol <p>Perairan:</p> <ul style="list-style-type: none"> Sungai 	<p>Inset Peta:</p>
<p>Sumber: Citra Satelit Resolusi Tinggi (CRST) SPOT67 RTRW Kabupaten Nganjuk Peta Rupa Bumi Indonesia (RBI)</p>		

dh

PETA SEBARAN LOKASI PERUMAHAN KUMUH DAN PERMUKIMAN KUMUH
 DESA TANJUNGREJO, KECAMATAN LOCERET, KABUPATEN NGANJUK












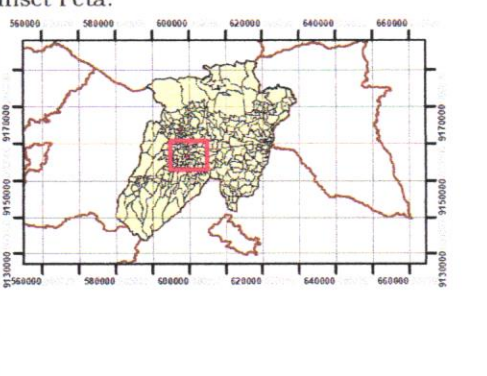


<p>  SKALA 1:10.000  Sistem Proyeksi: Transverse Mercator (TM) Datum : WGS 1984 UTM Zone 49S Sistem Grid : Grid UTM 49S </p>	<p> Legenda:  Batas Desa  Delineasi Permukiman Kumuh Jaringan Jalan:  Jalan Nasional  Jalan Provinsi  Jalan Kabupaten  Jalan Desa  Rel Kereta Api  Jalan Tol Perairan:  Sungai </p>	<p> Inset Peta:  </p>
<p> Sumber: Citra Satelit Resolusi Tinggi (CRST) SPOT67 RTRW Kabupaten Nganjuk Peta Rupa Bumi Indonesia (RBI) </p>		

dh

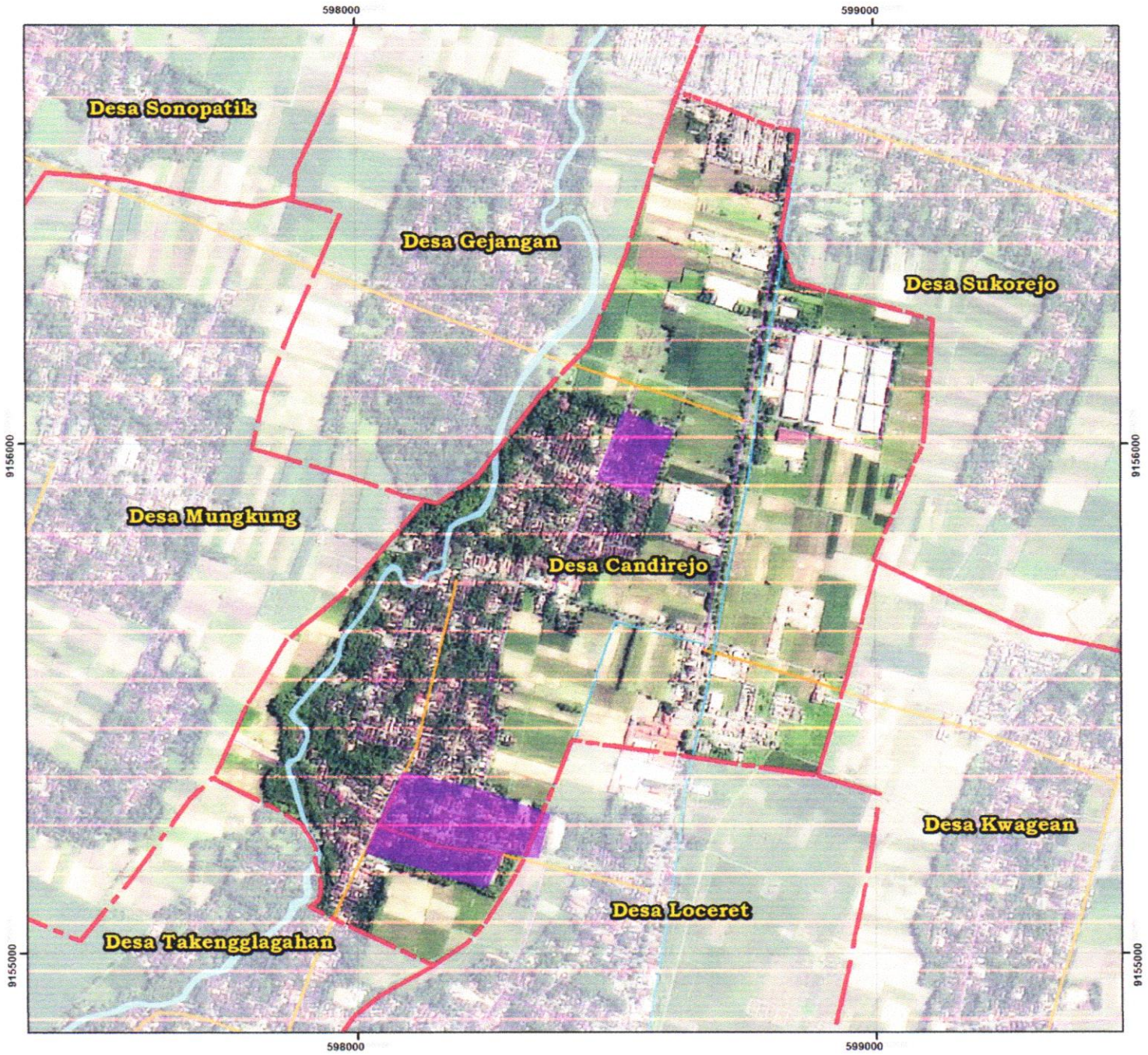
PETA SEBARAN LOKASI PERUMAHAN KUMUH DAN PERMUKIMAN KUMUH
 DESA SUKOREJO, KECAMATAN LOCERET, KABUPATEN NGANJUK



<p>  SKALA 1:8.000  Sistem Proyeksi: Transverse Mercator (TM) Datum : WGS 1984 UTM Zone 49S Sistem Grid : Grid UTM 49S </p>	<p>Legenda:</p> <ul style="list-style-type: none">  Batas Desa  Delineasi Permukiman Kumuh <p>Jaringan Jalan:</p> <ul style="list-style-type: none">  Jalan Nasional  Jalan Provinsi  Jalan Kabupaten  Jalan Desa  Rel Kereta Api  Jalan Tol <p>Perairan:</p> <ul style="list-style-type: none">  Sungai 	<p>Inset Peta:</p> 
<p>Sumber: Citra Satelit Resolusi Tinggi (CRST) SPOT67 RTRW Kabupaten Nganjuk Peta Rupa Bumi Indonesia (RBI)</p>		

Handwritten signature/initials

PETA SEBARAN LOKASI PERUMAHAN KUMUH DAN PERMUKIMAN KUMUH
 DESA CANDIREJO, KECAMATAN LOCERET, KABUPATEN NGANJUK



<p>N</p> <p>SKALA 1:8.000</p> <p>0 0,1 0,2 0,4 Km</p> <p>Sistem Proyeksi: Transverse Mecator (TM) Datum : WGS 1984 UTM Zone 49S Sistem Grid : Grid UTM 49S</p>	<p>Legenda:</p> <ul style="list-style-type: none"> Batas Desa Delineasi Permukiman Kumuh <p>Jaringan Jalan:</p> <ul style="list-style-type: none"> Jalan Nasional Jalan Provinsi Jalan Kabupaten Jalan Desa Rel Kereta Api Jalan Tol <p>Perairan:</p> <ul style="list-style-type: none"> Sungai 	<p>Inset Peta:</p>
<p>Sumber: Citra Satelit Resolusi Tinggi (CRST) SPOT67 RTRW Kabupaten Nganjuk Peta Rupa Bumi Indonesia (RBI)</p>		<p>Pit. BUPATI NGANJUK, ttd. MARHAEN DJUMADI</p>

Salinan sesuai dengan aslinya
 KEPALA BAGIAN HUKUM,

S

SUTRISNO, SH, M.Si
 Pembina
 NIP. 19680501 199202 1 001

LAMPIRAN III
 KEPUTUSAN BUPATI NGANJUK
 NOMOR 188/44/K/411.013/2023
 TENTANG PENETAPAN LOKASI PERUMAHAN KUMUH DAN PERMUKIMAN KUMUH DI KABUPATEN NGANJUK

PROFIL LOKASI PERUMAHAN KUMUH DAN PERMUKIMAN KUMUH
 DI KABUPATEN NGANJUK

Provinsi	: Jawa Timur	Luas SK	1,70	Ha
Kabupaten	: Nganjuk	Luas Verifikasi	1,70	Ha
Kecamatan	: Nganjuk	Jumlah Bangunan	136	Unit
Kawasan	: Winong	Jumlah Penduduk	494	Jiwa
		Jumlah KK	136	KK

ASPEK	KRITERIA	KONDISI AWAL (BASELINE)			
		VOLUME	SATUAN	PROSENTASE	NILAI
1. KONDISI BANGUNAN GEDUNG	a. Ketidakteraturan Bangunan	29	Unit	21,32%	0
	b. Kepadatan Bangunan	-	Ha	0%	0
	c. Ketidaksesuaian dengan Persyaratan Teknis Bangunan	5	Unit	3,68%	0
Rata-rata Kondisi Bangunan Gedung				0%	
2. KONDISI JALAN LINGKUNGAN	a. Cakupan Pelayanan Jalan Lingkungan	-	Meter	0%	0
	b. Kualitas Permukaan Jalan lingkungan	485	Meter	59,22%	3
Rata-rata Kondisi Jalan Lingkungan				29,61%	
3. KONDISI PENYEDIAAN AIR MINUM	a. Ketersediaan Akses Aman Air Minum	109	KK	80,15%	5
	b. Tidak terpenuhinya Kebutuhan Air Minum	-	KK	0%	0
Rata-rata Kondisi Penyediaan Air Minum				40,07%	
4. KONDISI DRAINASE LINGKUNGAN	a. Ketidakmampuan Mengalirkan Limpasan Air	0,80	Ha	47,06%	1
	b. Ketidaktersediaan Drainase	-	Meter	0%	0
	c. Kualitas Konstruksi Drainase	834	Meter	69,62%	3
Rata-rata Kondisi Drainase Lingkungan				38,89%	
5. KONDISI PENGELOLAAN AIR LIMBAH	a. Sistem Pengelolaan Air Limbah Tidak Sesuai Standar Teknis	3	KK	2,21%	0
	b. Prasarana dan Sarana Pengelolaan Air Limbah Tidak Sesuai Dengan Persyaratan Teknis	3	KK	2,21%	0
Rata-rata Kondisi Penyediaan Air Limbah				0%	
6. KONDISI PENGELOLAAN SAMPAH	a. Prasarana dan Sarana Persampahan Tidak Sesuai Dengan Persyaratan Teknis	-	KK	0%	0
	b. Sistem Pengelolaan Persampahan yang tidak sesuai Standar Teknis	112	KK	82,35%	5
Rata-rata Kondisi Pengelolaan Persampahan				41,18%	
7. KONDISI PROTEKSI KEBAKARAN	a. Ketidaktersediaan Prasarana Proteksi Kebakaran	-	Unit	0%	0
	b. Ketidaktersediaan Sarana Proteksi Kebakaran	37	Unit	27,21%	1
Rata-rata Kondisi Proteksi Kebakaran				13,60%	
TOTAL NILAI				18	
TINGKAT KEKUMUHAN				KUMUH RINGAN	
RATA2 KEKUMUHAN SEKTORAL				23,34%	
KONTRIBUSI PENANGANAN				0%	

dk.

**PROFIL LOKASI PERUMAHAN KUMUH DAN PERMUKIMAN KUMUH
DI KABUPATEN NGANJUK**

Provinsi	: Jawa Timur	Luas SK	9,60	Ha
Kabupaten	: Nganjuk	Luas Verifikasi	9,60	Ha
Kecamatan	: Nganjuk	Jumlah Bangunan	346	Unit
Kawasan	: Podang	Jumlah Penduduk	1.271	Jiwa
		Jumlah KK	346	KK

ASPEK	KRITERIA	KONDISI AWAL (BASELINE)			
		VOLUME	SATUAN	PROSENTASE	NILAI
1. KONDISI BANGUNAN GEDUNG	a. Ketidakteraturan Bangunan	129	Unit	37,28%	1
	b. Kepadatan Bangunan	-	Ha	0%	0
	c. Ketidaksesuaian dengan Persyaratan Teknis Bangunan	13	Unit	3,76%	0
Rata-rata Kondisi Bangunan Gedung				12,43%	
2. KONDISI JALAN LINGKUNGAN	a. Cakupan Pelayanan Jalan Lingkungan	-	Meter	0%	0
	b. Kualitas Permukaan Jalan lingkungan	545	Meter	29,85%	1
Rata-rata Kondisi Jalan Lingkungan				14,92%	
3. KONDISI PENYEDIAAN AIR MINUM	a. Ketersediaan Akses Aman Air Minum	310	KK	89,60%	5
	b. Tidak terpenuhinya Kebutuhan Air Minum	-	KK	0%	0
Rata-rata Kondisi Penyediaan Air Minum				44,80%	
4. KONDISI DRAINASE LINGKUNGAN	a. Ketidakmampuan Mengalirkan Limpasan Air	4,50	Ha	46,88%	1
	b. Ketidaktersediaan Drainase	391	Meter	18,63%	0
	c. Kualitas Konstruksi Drainase	1.333	Meter	63,51%	3
Rata-rata Kondisi Drainase Lingkungan				36,79%	
5. KONDISI PENGELOLAAN AIR LIMBAH	a. Sistem Pengelolaan Air Limbah Tidak Sesuai Standar Teknis	9	KK	2,60%	0
	b. Prasarana dan Sarana Pengelolaan Air Limbah Tidak Sesuai Dengan Persyaratan Teknis	9	KK	2,60%	0
Rata-rata Kondisi Penyediaan Air Limbah				0%	
6. KONDISI PENGELOLAAN SAMPAH	a. Prasarana dan Sarana Persampahan Tidak Sesuai Dengan Persyaratan Teknis	-	KK	0%	0
	b. Sistem Pengelolaan Persampahan yang tidak sesuai Standar Teknis	286	KK	82,66%	5
Rata-rata Kondisi Pengelolaan Persampahan				41,33%	
7. KONDISI PROTEKSI KEBAKARAN	a. Ketidaktersediaan Prasarana Proteksi Kebakaran	-	Unit	0%	0
	b. Ketidaktersediaan Sarana Proteksi Kebakaran	94	Unit	27,17%	1
Rata-rata Kondisi Proteksi Kebakaran				13,58%	
TOTAL NILAI				17	
TINGKAT KEKUMUHAN				KUMUH RINGAN	
RATA2 KEKUMUHAN SEKTORAL				23,41%	
KONTRIBUSI PENANGANAN				0%	

dm

PROFIL LOKASI PERUMAHAN KUMUH DAN PERMUKIMAN KUMUH
DI KABUPATEN NGANJUK

Provinsi	: Jawa Timur	Luas SK	4,40	Ha
Kabupaten	: Nganjuk	Luas Verifikasi	4,40	Ha
Kecamatan	: Nganjuk	Jumlah Bangunan	191	Unit
Kawasan	: Bonggah	Jumlah Penduduk	719	Jiwa
		Jumlah KK	191	KK

ASPEK	KRITERIA	KONDISI AWAL (BASELINE)			
		VOLUME	SATUAN	PROSENTASE	NILAI
1. KONDISI BANGUNAN GEDUNG	a. Ketidakteraturan Bangunan	17	Unit	8,90%	0
	b. Kepadatan Bangunan	-	Ha	0%	0
	c. Ketidaksesuaian dengan Persyaratan Teknis Bangunan	17	Unit	8,90%	0
Rata-rata Kondisi Bangunan Gedung				0%	
2. KONDISI JALAN LINGKUNGAN	a. Cakupan Pelayanan Jalan Lingkungan	-	Meter	0%	0
	b. Kualitas Permukaan Jalan lingkungan	516	Meter	45,54%	1
Rata-rata Kondisi Jalan Lingkungan				22,77%	
3. KONDISI PENYEDIAAN AIR MINUM	a. Ketersediaan Akses Aman Air Minum	173	KK	90,58%	5
	b. Tidak terpenuhinya Kebutuhan Air Minum	-	KK	0%	0
Rata-rata Kondisi Penyediaan Air Minum				45,29%	
4. KONDISI DRAINASE LINGKUNGAN	a. Ketidakmampuan Mengalirkan Limpasan Air	0,20	Ha	4,55%	0
	b. Ketidaktersediaan Drainase	-	Meter	0,00%	0
	c. Kualitas Konstruksi Drainase	921	Meter	76,43%	5
Rata-rata Kondisi Drainase Lingkungan				25,48%	
5. KONDISI PENGELOLAAN AIR LIMBAH	a. Sistem Pengelolaan Air Limbah Tidak Sesuai Standar Teknis	7	KK	3,66%	0
	b. Prasarana dan Sarana Pengelolaan Air Limbah Tidak Sesuai Dengan Persyaratan Teknis	7	KK	3,66%	0
Rata-rata Kondisi Penyediaan Air Limbah				0%	
6. KONDISI PENGELOLAAN SAMPAH	a. Prasarana dan Sarana Persampahan Tidak Sesuai Dengan Persyaratan Teknis	100	KK	52%	3
	b. Sistem Pengelolaan Persampahan yang tidak sesuai Standar Teknis	171	KK	89,53%	5
Rata-rata Kondisi Pengelolaan Persampahan				70,94%	
7. KONDISI PROTEKSI KEBAKARAN	a. Ketidaktersediaan Prasarana Proteksi Kebakaran	-	Unit	0%	0
	b. Ketidaktersediaan Sarana Proteksi Kebakaran	53	Unit	27,75%	1
Rata-rata Kondisi Proteksi Kebakaran				13,87%	
TOTAL NILAI					20
TINGKAT KEKUMUHAN					KUMUH RINGAN
RATA2 KEKUMUHAN SEKTORAL					25,48%
KONTRIBUSI PENANGANAN					0%

dh.

**PROFIL LOKASI PERUMAHAN KUMUH DAN PERMUKIMAN KUMUH
DI KABUPATEN NGANJUK**

Provinsi	: Jawa Timur	Luas SK	7,90	Ha
Kabupaten	: Nganjuk	Luas Verifikasi	7,90	Ha
Kecamatan	: Nganjuk	Jumlah Bangunan	282	Unit
Kawasan	: Kedungdandang	Jumlah Penduduk	1.021	Jiwa
		Jumlah KK	282	KK

ASPEK	KRITERIA	KONDISI AWAL (BASELINE)			
		VOLUME	SATUAN	PROSENTASE	NILAI
1. KONDISI BANGUNAN GEDUNG	a. Ketidakteraturan Bangunan	32	Unit	11,35%	0
	b. Kepadatan Bangunan	-	Ha	0%	0
	c. Ketidaksesuaian dengan Persyaratan Teknis Bangunan	9	Unit	3,19%	0
Rata-rata Kondisi Bangunan Gedung				0%	
2. KONDISI JALAN LINGKUNGAN	a. Cakupan Pelayanan Jalan Lingkungan	-	Meter	0%	0
	b. Kualitas Permukaan Jalan lingkungan	1.469	Meter	62,30%	3
Rata-rata Kondisi Jalan Lingkungan				31,15%	
3. KONDISI PENYEDIAAN AIR MINUM	a. Ketersediaan Akses Aman Air Minum	152	KK	53,90%	3
	b. Tidak terpenuhinya Kebutuhan Air Minum	-	KK	0%	0
Rata-rata Kondisi Penyediaan Air Minum				26,95%	
4. KONDISI DRAINASE LINGKUNGAN	a. Ketidakmampuan Mengalirkan Limpasan Air	-	Ha	0%	0
	b. Ketidaktersediaan Drainase	-	Meter	0%	0
	c. Kualitas Konstruksi Drainase	1.428	Meter	82,88%	5
Rata-rata Kondisi Drainase Lingkungan				27,63%	
5. KONDISI PENGELOLAAN AIR LIMBAH	a. Sistem Pengelolaan Air Limbah Tidak Sesuai Standar Teknis	11	KK	3,90%	0
	b. Prasarana dan Sarana Pengelolaan Air Limbah Tidak Sesuai Dengan Persyaratan Teknis	11	KK	3,90%	0
Rata-rata Kondisi Penyediaan Air Limbah				0%	
6. KONDISI PENGELOLAAN SAMPAH	a. Prasarana dan Sarana Persampahan Tidak Sesuai Dengan Persyaratan Teknis	-	KK	0%	0
	b. Sistem Pengelolaan Persampahan yang tidak sesuai Standar Teknis	242	KK	85,82%	5
Rata-rata Kondisi Pengelolaan Persampahan				42,91%	
7. KONDISI PROTEKSI KEBAKARAN	a. Ketidaktersediaan Prasarana Proteksi Kebakaran	-	Unit	0%	0
	b. Ketidaktersediaan Sarana Proteksi Kebakaran	72	Unit	25,53%	1
Rata-rata Kondisi Proteksi Kebakaran				12,77%	
TOTAL NILAI					17
TINGKAT KEKUMUHAN					KUMUH RINGAN
RATA2 KEKUMUHAN SEKTORAL					20,20%
KONTRIBUSI PENANGANAN					0%

dh.

**PROFIL LOKASI PERUMAHAN KUMUH DAN PERMUKIMAN KUMUH
DI KABUPATEN NGANJUK**

Provinsi	: Jawa Timur	Luas SK	7,30	Ha
Kabupaten	: Nganjuk	Luas Verifikasi	7,30	Ha
Kecamatan	: Nganjuk	Jumlah Bangunan	175	Unit
Kawasan	: Ganung Lor	Jumlah Penduduk	593	Jiwa
		Jumlah KK	175	KK

ASPEK	KRITERIA	KONDISI AWAL (BASELINE)			
		VOLUME	SATUAN	PROSENTASE	NILAI
1. KONDISI BANGUNAN GEDUNG	a. Ketidakteraturan Bangunan	5	Unit	2,86%	0
	b. Kepadatan Bangunan	-	Ha	0%	0
	c. Ketidaksesuaian dengan Persyaratan Teknis Bangunan	4	Unit	2,29%	0
Rata-rata Kondisi Bangunan Gedung				0%	
2. KONDISI JALAN LINGKUNGAN	a. Cakupan Pelayanan Jalan Lingkungan	-	Meter	0%	0
	b. Kualitas Permukaan Jalan lingkungan	1.141	Meter	79,29%	5
Rata-rata Kondisi Jalan Lingkungan				39,65%	
3. KONDISI PENYEDIAAN AIR MINUM	a. Ketersediaan Akses Aman Air Minum	71	KK	40,57%	1
	b. Tidak terpenuhinya Kebutuhan Air Minum	-	KK	0%	0
Rata-rata Kondisi Penyediaan Air Minum				20,29%	
4. KONDISI DRAINASE LINGKUNGAN	a. Ketidakmampuan Mengalirkan Limpasan Air	2	Ha	23,29%	0
	b. Ketidaktersediaan Drainase	-	Meter	0%	0
	c. Kualitas Konstruksi Drainase	951	Meter	85,22%	5
Rata-rata Kondisi Drainase Lingkungan				28,41%	
5. KONDISI PENGELOLAAN AIR LIMBAH	a. Sistem Pengelolaan Air Limbah Tidak Sesuai Standar Teknis	4	KK	2,29%	0
	b. Prasarana dan Sarana Pengelolaan Air Limbah Tidak Sesuai Dengan Persyaratan Teknis	4	KK	2,29%	0
Rata-rata Kondisi Penyediaan Air Limbah				0%	
6. KONDISI PENGELOLAAN SAMPAH	a. Prasarana dan Sarana Persampahan Tidak Sesuai Dengan Persyaratan Teknis	-	KK	0%	0
	b. Sistem Pengelolaan Persampahan yang tidak sesuai Standar Teknis	145	KK	82,86%	5
Rata-rata Kondisi Pengelolaan Persampahan				41,43%	
7. KONDISI PROTEKSI KEBAKARAN	a. Ketidaktersediaan Prasarana Proteksi Kebakaran	-	Unit	0%	0
	b. Ketidaktersediaan Sarana Proteksi Kebakaran	47	Unit	26,86%	1
Rata-rata Kondisi Proteksi Kebakaran				13,43%	
TOTAL NILAI					17
TINGKAT KEKUMUHAN					KUMUH RINGAN
RATA2 KEKUMUHAN SEKTORAL					20,46%
KONTRIBUSI PENANGANAN					0%

M.

PROFIL LOKASI PERUMAHAN KUMUH DAN PERMUKIMAN KUMUH
DI KABUPATEN NGANJUK

Provinsi	: Jawa Timur	Luas SK	9,10	Ha
Kabupaten	: Nganjuk	Luas Verifikasi	9,10	Ha
Kecamatan	: Rejoso	Jumlah Bangunan	210	Unit
Kawasan	: Banyurip	Jumlah Penduduk	746	Jiwa
		Jumlah KK	210	KK

ASPEK	KRITERIA	KONDISI AWAL (BASELINE)			
		VOLUME	SATUAN	PROSENTASE	NILAI
1. KONDISI BANGUNAN GEDUNG	a. Ketidakteraturan Bangunan	53	Unit	25,24%	1
	b. Kepadatan Bangunan	-	Ha	0%	0
	c. Ketidaksesuaian dengan Persyaratan Teknis Bangunan	123	Unit	58,57%	3
Rata-rata Kondisi Bangunan Gedung				27,94%	
2. KONDISI JALAN LINGKUNGAN	a. Cakupan Pelayanan Jalan Lingkungan	-	Meter	0%	0
	b. Kualitas Permukaan Jalan lingkungan	1.875	Meter	86,21%	5
Rata-rata Kondisi Jalan Lingkungan				43,10%	
3. KONDISI PENYEDIAAN AIR MINUM	a. Ketersediaan Akses Aman Air Minum	71	KK	48,57%	1
	b. Tidak terpenuhinya Kebutuhan Air Minum	-	KK	0%	0
Rata-rata Kondisi Penyediaan Air Minum				24,29%	
4. KONDISI DRAINASE LINGKUNGAN	a. Ketidakmampuan Mengalirkan Limpasan Air	1,70	Ha	27,47%	1
	b. Ketidaktersediaan Drainase	-	Meter	0%	0
	c. Kualitas Konstruksi Drainase	951	Meter	93,01%	5
Rata-rata Kondisi Drainase Lingkungan				40,16%	
5. KONDISI PENGELOLAAN AIR LIMBAH	a. Sistem Pengelolaan Air Limbah Tidak Sesuai Standar Teknis	4	KK	25,71%	1
	b. Prasarana dan Sarana Pengelolaan Air Limbah Tidak Sesuai Dengan Persyaratan Teknis	4	KK	25,71%	1
Rata-rata Kondisi Penyediaan Air Limbah				25,71%	
6. KONDISI PENGELOLAAN SAMPAH	a. Prasarana dan Sarana Persampahan Tidak Sesuai Dengan Persyaratan Teknis	-	KK	0%	0
	b. Sistem Pengelolaan Persampahan yang tidak sesuai Standar Teknis	145	KK	54,76%	3
Rata-rata Kondisi Pengelolaan Persampahan				27,38%	
7. KONDISI PROTEKSI KEBAKARAN	a. Ketidaktersediaan Prasarana Proteksi Kebakaran	-	Unit	0%	0
	b. Ketidaktersediaan Sarana Proteksi Kebakaran	47	Unit	0%	0
Rata-rata Kondisi Proteksi Kebakaran				0%	
				TOTAL NILAI	21
				TINGKAT KEKUMUHAN	KUMUH RINGAN
				RATA2 KEKUMUHAN SEKTORAL	26,94%
				KONTRIBUSI PENANGANAN	0%

dh

PROFIL LOKASI PERUMAHAN KUMUH DAN PERMUKIMAN KUMUH
DI KABUPATEN NGANJUK

Provinsi	: Jawa Timur	Luas SK	3,62	Ha
Kabupaten	: Nganjuk	Luas Verifikasi	3,62	Ha
Kecamatan	: Kertosono	Jumlah Bangunan	141	Unit
Kawasan	: Nglawak	Jumlah Penduduk	481	Jiwa
		Jumlah KK	141	KK

ASPEK	KRITERIA	KONDISI AWAL (BASELINE)			
		VOLUME	SATUAN	PROSENTASE	NILAI
1. KONDISI BANGUNAN GEDUNG	a. Ketidakteraturan Bangunan	122	Unit	86,52%	5
	b. Kepadatan Bangunan	-	Ha	0%	0
	c. Ketidaksesuaian dengan Persyaratan Teknis Bangunan	-	Unit	0%	0
Rata-rata Kondisi Bangunan Gedung				28,84%	
2. KONDISI JALAN LINGKUNGAN	a. Cakupan Pelayanan Jalan Lingkungan	-	Meter	0%	0
	b. Kualitas Permukaan Jalan lingkungan	125	Meter	7,52%	0
Rata-rata Kondisi Jalan Lingkungan				0%	
3. KONDISI PENYEDIAAN AIR MINUM	a. Ketersediaan Akses Aman Air Minum	14	KK	9,93%	0
	b. Tidak terpenuhinya Kebutuhan Air Minum	-	KK	0%	0
Rata-rata Kondisi Penyediaan Air Minum				0%	
4. KONDISI DRAINASE LINGKUNGAN	a. Ketidakmampuan Mengalirkan Limpasan Air	0,90	Ha	24,86%	0
	b. Ketidaktersediaan Drainase	785,00	Meter	50%	1
	c. Kualitas Konstruksi Drainase	785,00	Meter	50%	1
Rata-rata Kondisi Drainase Lingkungan				33,33%	
5. KONDISI PENGELOLAAN AIR LIMBAH	a. Sistem Pengelolaan Air Limbah Tidak Sesuai Standar Teknis	3	KK	2,13%	0
	b. Prasarana dan Sarana Pengelolaan Air Limbah Tidak Sesuai Dengan Persyaratan Teknis	3	KK	2,13%	0
Rata-rata Kondisi Penyediaan Air Limbah				0%	
6. KONDISI PENGELOLAAN SAMPAH	a. Prasarana dan Sarana Persampahan Tidak Sesuai Dengan Persyaratan Teknis	131	KK	92,91%	5
	b. Sistem Pengelolaan Persampahan yang tidak sesuai Standar Teknis	131	KK	92,91%	5
Rata-rata Kondisi Pengelolaan Persampahan				92,91%	
7. KONDISI PROTEKSI KEBAKARAN	a. Ketidaktersediaan Prasarana Proteksi Kebakaran	-	Unit	0%	0
	b. Ketidaktersediaan Sarana Proteksi Kebakaran	-	Unit	0%	0
Rata-rata Kondisi Proteksi Kebakaran				0%	
TOTAL NILAI					17
TINGKAT KEKUMUHAN					KUMUH RINGAN
RATA2 KEKUMUHAN SEKTORAL					22,15%
KONTRIBUSI PENANGANAN					0%

M.

PROFIL LOKASI PERUMAHAN KUMUH DAN PERMUKIMAN KUMUH
DI KABUPATEN NGANJUK

Provinsi	: Jawa Timur	Luas SK	3,98	Ha
Kabupaten	: Nganjuk	Luas Verifikasi	3,98	Ha
Kecamatan	: Kertosono	Jumlah Bangunan	140	Unit
Kawasan	: Pilangkenceng	Jumlah Penduduk	467	Jiwa
		Jumlah KK	140	KK

ASPEK	KRITERIA	KONDISI AWAL (BASELINE)			
		VOLUME	SATUAN	PROSENTASE	NILAI
1. KONDISI BANGUNAN GEDUNG	a. Ketidakteraturan Bangunan	85	Unit	60,71%	3
	b. Kepadatan Bangunan	-	Ha	0%	0
	c. Ketidaksesuaian dengan Persyaratan Teknis Bangunan	2	Unit	1,43%	0
Rata-rata Kondisi Bangunan Gedung				20,24%	
2. KONDISI JALAN LINGKUNGAN	a. Cakupan Pelayanan Jalan Lingkungan	-	Meter	0%	0
	b. Kualitas Permukaan Jalan lingkungan	498	Meter	36,17%	1
Rata-rata Kondisi Jalan Lingkungan				18,08%	
3. KONDISI PENYEDIAAN AIR MINUM	a. Ketersediaan Akses Aman Air Minum	2	KK	1,43%	0
	b. Tidak terpenuhinya Kebutuhan Air Minum	-	KK	0%	0
Rata-rata Kondisi Penyediaan Air Minum				0%	
4. KONDISI DRAINASE LINGKUNGAN	a. Ketidakmampuan Mengalirkan Limpasan Air	0,31	Ha	7,79%	0
	b. Ketidaktersediaan Drainase	-	Meter	0%	0
	c. Kualitas Konstruksi Drainase	950	Meter	83,70%	5
Rata-rata Kondisi Drainase Lingkungan				27,90%	
5. KONDISI PENGELOLAAN AIR LIMBAH	a. Sistem Pengelolaan Air Limbah Tidak Sesuai Standar Teknis	13	KK	9,29%	0
	b. Prasarana dan Sarana Pengelolaan Air Limbah Tidak Sesuai Dengan Persyaratan Teknis	13	KK	9,29%	0
Rata-rata Kondisi Penyediaan Air Limbah				0%	
6. KONDISI PENGELOLAAN SAMPAH	a. Prasarana dan Sarana Persampahan Tidak Sesuai Dengan Persyaratan Teknis	116	KK	82,86%	5
	b. Sistem Pengelolaan Persampahan yang tidak sesuai Standar Teknis	116	KK	82,86%	5
Rata-rata Kondisi Pengelolaan Persampahan				82,86%	
7. KONDISI PROTEKSI KEBAKARAN	a. Ketidaktersediaan Prasarana Proteksi Kebakaran	-	Unit	0%	0
	b. Ketidaktersediaan Sarana Proteksi Kebakaran	-	Unit	0%	0
Rata-rata Kondisi Proteksi Kebakaran				0%	
TOTAL NILAI				19	
TINGKAT KEKUMUHAN				KUMUH RINGAN	
RATA2 KEKUMUHAN SEKTORAL				21,30%	
KONTRIBUSI PENANGANAN				0%	

dh

**PROFIL LOKASI PERUMAHAN KUMUH DAN PERMUKIMAN KUMUH
DI KABUPATEN NGANJUK**

Provinsi	: Jawa Timur	Luas SK	7,44	Ha
Kabupaten	: Nganjuk	Luas Verifikasi	7,44	Ha
Kecamatan	: Kertosono	Jumlah Bangunan	428	Unit
Kawasan	: Pinggir Rel	Jumlah Penduduk	1.448	Jiwa
		Jumlah KK	428	KK

ASPEK	KRITERIA	KONDISI AWAL (BASELINE)			
		VOLUME	SATUAN	PROSENTASE	NILAI
1. KONDISI BANGUNAN GEDUNG	a. Ketidakteraturan Bangunan	-	Unit	0%	0
	b. Kepadatan Bangunan	-	Ha	0%	0
	c. Ketidaksesuaian dengan Persyaratan Teknis Bangunan	14	Unit	3,27%	0
Rata-rata Kondisi Bangunan Gedung				0%	
2. KONDISI JALAN LINGKUNGAN	a. Cakupan Pelayanan Jalan Lingkungan	-	Meter	0%	0
	b. Kualitas Permukaan Jalan lingkungan	2.155	Meter	82,66%	5
Rata-rata Kondisi Jalan Lingkungan				41,33%	
3. KONDISI PENYEDIAAN AIR MINUM	a. Ketersediaan Akses Aman Air Minum	315	KK	73,60%	3
	b. Tidak terpenuhinya Kebutuhan Air Minum	-	KK	0%	0
Rata-rata Kondisi Penyediaan Air Minum				36,80%	
4. KONDISI DRAINASE LINGKUNGAN	a. Ketidakmampuan Mengalirkan Limpasan Air	0,70	Ha	9,41%	0
	b. Ketidaktersediaan Drainase	-	Meter	0%	0
	c. Kualitas Konstruksi Drainase	1.747	Meter	83,71%	5
Rata-rata Kondisi Drainase Lingkungan				27,90%	
5. KONDISI PENGELOLAAN AIR LIMBAH	a. Sistem Pengelolaan Air Limbah Tidak Sesuai Standar Teknis	37	KK	8,64%	0
	b. Prasarana dan Sarana Pengelolaan Air Limbah Tidak Sesuai Dengan Persyaratan Teknis	41	KK	9,58%	0
Rata-rata Kondisi Penyediaan Air Limbah				0%	
6. KONDISI PENGELOLAAN SAMPAH	a. Prasarana dan Sarana Persampahan Tidak Sesuai Dengan Persyaratan Teknis	-	KK	0%	0
	b. Sistem Pengelolaan Persampahan yang tidak sesuai Standar Teknis	224	KK	52,34%	3
Rata-rata Kondisi Pengelolaan Persampahan				26,17%	
7. KONDISI PROTEKSI KEBAKARAN	a. Ketidaktersediaan Prasarana Proteksi Kebakaran	-	Unit	0%	0
	b. Ketidaktersediaan Sarana Proteksi Kebakaran	109	Unit	25,47%	1
Rata-rata Kondisi Proteksi Kebakaran				12,73%	
TOTAL NILAI					17
TINGKAT KEKUMUHAN					KUMUH RINGAN
RATA2 KEKUMUHAN SEKTORAL					20,70%
KONTRIBUSI PENANGANAN					0%

M.

**PROFIL LOKASI PERUMAHAN KUMUH DAN PERMUKIMAN KUMUH
DI KABUPATEN NGANJUK**

Provinsi	: Jawa Timur	Luas SK	2,36	Ha
Kabupaten	: Nganjuk	Luas Verifikasi	2,36	Ha
Kecamatan	: Kertosono	Jumlah Bangunan	135	Unit
Kawasan	: Tepi Brantas	Jumlah Penduduk	483	Jiwa
		Jumlah KK	135	KK

ASPEK	KRITERIA	KONDISI AWAL (BASELINE)			
		VOLUME	SATUAN	PROSENTASE	NILAI
1. KONDISI BANGUNAN GEDUNG	a. Ketidakteraturan Bangunan	-	Unit	0%	0
	b. Kepadatan Bangunan	-	Ha	0%	0
	c. Ketidaksesuaian dengan Persyaratan Teknis Bangunan	3	Unit	2,22%	0
Rata-rata Kondisi Bangunan Gedung				0%	
2. KONDISI JALAN LINGKUNGAN	a. Cakupan Pelayanan Jalan Lingkungan	-	Meter	0%	0
	b. Kualitas Permukaan Jalan lingkungan	730	Meter	76,84%	5
Rata-rata Kondisi Jalan Lingkungan				38,42%	
3. KONDISI PENYEDIAAN AIR MINUM	a. Ketersediaan Akses Aman Air Minum	92	KK	68,15%	3
	b. Tidak terpenuhinya Kebutuhan Air Minum	-	KK	0%	0
Rata-rata Kondisi Penyediaan Air Minum				34,07%	
4. KONDISI DRAINASE LINGKUNGAN	a. Ketidakmampuan Mengalirkan Limpasan Air	-	Ha	0%	0
	b. Ketidaktersediaan Drainase	-	Meter	0%	0
	c. Kualitas Konstruksi Drainase	825	Meter	79,71%	5
Rata-rata Kondisi Drainase Lingkungan				26,57%	
5. KONDISI PENGELOLAAN AIR LIMBAH	a. Sistem Pengelolaan Air Limbah Tidak Sesuai Standar Teknis	-	KK	0%	0
	b. Prasarana dan Sarana Pengelolaan Air Limbah Tidak Sesuai Dengan Persyaratan Teknis	5	KK	3,70%	0
Rata-rata Kondisi Penyediaan Air Limbah				0%	
6. KONDISI PENGELOLAAN SAMPAH	a. Prasarana dan Sarana Persampahan Tidak Sesuai Dengan Persyaratan Teknis	-	KK	0%	0
	b. Sistem Pengelolaan Persampahan yang tidak sesuai Standar Teknis	73	KK	54,07%	3
Rata-rata Kondisi Pengelolaan Persampahan				27,04%	
7. KONDISI PROTEKSI KEBAKARAN	a. Ketidaktersediaan Prasarana Proteksi Kebakaran	-	Unit	0%	0
	b. Ketidaktersediaan Sarana Proteksi Kebakaran	38	Unit	28,15%	1
Rata-rata Kondisi Proteksi Kebakaran				14,07%	
				TOTAL NILAI	17
				TINGKAT KEKUMUHAN	KUMUH RINGAN
				RATA2 KEKUMUHAN SEKTORAL	20,03%
				KONTRIBUSI PENANGANAN	0%

ds

PROFIL LOKASI PERUMAHAN KUMUH DAN PERMUKIMAN KUMUH
DI KABUPATEN NGANJUK

Provinsi	: Jawa Timur	Luas SK	2,36	Ha
Kabupaten	: Nganjuk	Luas Verifikasi	2,36	Ha
Kecamatan	: Kertosono	Jumlah Bangunan	135	Unit
Kawasan	: Templek	Jumlah Penduduk	483	Jiwa
		Jumlah KK	135	KK

ASPEK	KRITERIA	KONDISI AWAL (BASELINE)			
		VOLUME	SATUAN	PROSENTASE	NILAI
1. KONDISI BANGUNAN GEDUNG	a. Ketidakteraturan Bangunan	-	Unit	0%	0
	b. Kepadatan Bangunan	-	Ha	0%	0
	c. Ketidaksesuaian dengan Persyaratan Teknis Bangunan	2	Unit	0,97%	0
Rata-rata Kondisi Bangunan Gedung				0%	
2. KONDISI JALAN LINGKUNGAN	a. Cakupan Pelayanan Jalan Lingkungan	-	Meter	0%	0
	b. Kualitas Permukaan Jalan lingkungan	910	Meter	70,54%	3
Rata-rata Kondisi Jalan Lingkungan				35,27%	
3. KONDISI PENYEDIAAN AIR MINUM	a. Ketersediaan Akses Aman Air Minum	128	KK	62,14%	3
	b. Tidak terpenuhinya Kebutuhan Air Minum	-	KK	0%	0
Rata-rata Kondisi Penyediaan Air Minum				31,07%	
4. KONDISI DRAINASE LINGKUNGAN	a. Ketidakmampuan Mengalirkan Limpasan Air	-	Ha	0%	0
	b. Ketidaktersediaan Drainase	-	Meter	0%	0
	c. Kualitas Konstruksi Drainase	900	Meter	78,26%	5
Rata-rata Kondisi Drainase Lingkungan				26,09%	
5. KONDISI PENGELOLAAN AIR LIMBAH	a. Sistem Pengelolaan Air Limbah Tidak Sesuai Standar Teknis	-	KK	0%	0
	b. Prasarana dan Sarana Pengelolaan Air Limbah Tidak Sesuai Dengan Persyaratan Teknis	33	KK	16,02%	0
Rata-rata Kondisi Penyediaan Air Limbah				0%	
6. KONDISI PENGELOLAAN SAMPAH	a. Prasarana dan Sarana Persampahan Tidak Sesuai Dengan Persyaratan Teknis	76	KK	36,89%	1
	b. Sistem Pengelolaan Persampahan yang tidak sesuai Standar Teknis	161	KK	78,16%	5
Rata-rata Kondisi Pengelolaan Persampahan				57,52%	
7. KONDISI PROTEKSI KEBAKARAN	a. Ketidaktersediaan Prasarana Proteksi Kebakaran	-	Unit	0%	0
	b. Ketidaktersediaan Sarana Proteksi Kebakaran	53	Unit	25,73%	1
Rata-rata Kondisi Proteksi Kebakaran				12,86%	
TOTAL NILAI					18
TINGKAT KEKUMUHAN					KUMUH RINGAN
RATA2 KEKUMUHAN SEKTORAL					23,26%
KONTRIBUSI PENANGANAN					0%

dh

PROFIL LOKASI PERUMAHAN KUMUH DAN PERMUKIMAN KUMUH
DI KABUPATEN NGANJUK

Provinsi	: Jawa Timur	Luas SK	5,73	Ha
Kabupaten	: Nganjuk	Luas Verifikasi	5,73	Ha
Kecamatan	: Kertosono	Jumlah Bangunan	243	Unit
Kawasan	: Pelem	Jumlah Penduduk	806	Jiwa
		Jumlah KK	243	KK

ASPEK	KRITERIA	KONDISI AWAL (BASELINE)			
		VOLUME	SATUAN	PROSENTASE	NILAI
1. KONDISI BANGUNAN GEDUNG	a. Ketidakteraturan Bangunan	3	Unit	1,23%	0
	b. Kepadatan Bangunan	-	Ha	0%	0
	c. Ketidaksesuaian dengan Persyaratan Teknis Bangunan	10	Unit	4,12%	0
Rata-rata Kondisi Bangunan Gedung				0%	
2. KONDISI JALAN LINGKUNGAN	a. Cakupan Pelayanan Jalan Lingkungan	-	Meter	0%	0
	b. Kualitas Permukaan Jalan lingkungan	1.830	Meter	90,82%	5
Rata-rata Kondisi Jalan Lingkungan				45,41%	
3. KONDISI PENYEDIAAN AIR MINUM	a. Ketersediaan Akses Aman Air Minum	131	KK	53,91%	3
	b. Tidak terpenuhinya Kebutuhan Air Minum	-	KK	0%	0
Rata-rata Kondisi Penyediaan Air Minum				26,95%	
4. KONDISI DRAINASE LINGKUNGAN	a. Ketidakmampuan Mengalirkan Limpasan Air	0,35	Ha	6,11%	0
	b. Ketidaktersediaan Drainase	165	Meter	10,75%	0
	c. Kualitas Konstruksi Drainase	1.270	Meter	82,74%	5
Rata-rata Kondisi Drainase Lingkungan				27,58%	
5. KONDISI PENGELOLAAN AIR LIMBAH	a. Sistem Pengelolaan Air Limbah Tidak Sesuai Standar Teknis	3	KK	1,23%	0
	b. Prasarana dan Sarana Pengelolaan Air Limbah Tidak Sesuai Dengan Persyaratan Teknis	3	KK	1,23%	0
Rata-rata Kondisi Penyediaan Air Limbah				0%	
6. KONDISI PENGELOLAAN SAMPAH	a. Prasarana dan Sarana Persampahan Tidak Sesuai Dengan Persyaratan Teknis	63	KK	25,93%	1
	b. Sistem Pengelolaan Persampahan yang tidak sesuai Standar Teknis	128	KK	52,67%	3
Rata-rata Kondisi Pengelolaan Persampahan				39,30%	
7. KONDISI PROTEKSI KEBAKARAN	a. Ketidaktersediaan Prasarana Proteksi Kebakaran	-	Unit	0%	0
	b. Ketidaktersediaan Sarana Proteksi Kebakaran	63	Unit	25,93%	1
Rata-rata Kondisi Proteksi Kebakaran				12,96%	
				TOTAL NILAI	18
				TINGKAT KEKUMUHAN	KUMUH RINGAN
				RATA2 KEKUMUHAN SEKTORAL	21,74%
				KONTRIBUSI PENANGANAN	0%

M.

PROFIL LOKASI PERUMAHAN KUMUH DAN PERMUKIMAN KUMUH
DI KABUPATEN NGANJUK

Provinsi	: Jawa Timur	Luas SK	1,70	Ha
Kabupaten	: Nganjuk	Luas Verifikasi	1,70	Ha
Kecamatan	: Kertosono	Jumlah Bangunan	97	Unit
Kawasan	: Klintar	Jumlah Penduduk	321	Jiwa
		Jumlah KK	97	KK

ASPEK	KRITERIA	KONDISI AWAL (BASELINE)			
		VOLUME	SATUAN	PROSENTASE	NILAI
1. KONDISI BANGUNAN GEDUNG	a. Ketidakteraturan Bangunan	23	Unit	23,71%	0
	b. Kepadatan Bangunan	-	Ha	0%	0
	c. Ketidaksesuaian dengan Persyaratan Teknis Bangunan	3	Unit	3,09%	0
Rata-rata Kondisi Bangunan Gedung				0%	
2. KONDISI JALAN LINGKUNGAN	a. Cakupan Pelayanan Jalan Lingkungan	-	Meter	0%	0
	b. Kualitas Permukaan Jalan lingkungan	245	Meter	38,04%	1
Rata-rata Kondisi Jalan Lingkungan				19,02%	
3. KONDISI PENYEDIAAN AIR MINUM	a. Ketersediaan Akses Aman Air Minum	88	KK	90,72%	5
	b. Tidak terpenuhinya Kebutuhan Air Minum	-	KK	0%	0
Rata-rata Kondisi Penyediaan Air Minum				45,36%	
4. KONDISI DRAINASE LINGKUNGAN	a. Ketidakmampuan Mengalirkan Limpasan Air	1	Ha	58,82%	3
	b. Ketidaktersediaan Drainase	-	Meter	0%	0
	c. Kualitas Konstruksi Drainase	380	Meter	59,01%	3
Rata-rata Kondisi Drainase Lingkungan				39,28%	
5. KONDISI PENGELOLAAN AIR LIMBAH	a. Sistem Pengelolaan Air Limbah Tidak Sesuai Standar Teknis	9	KK	9,28%	0
	b. Prasarana dan Sarana Pengelolaan Air Limbah Tidak Sesuai Dengan Persyaratan Teknis	9	KK	9,28%	0
Rata-rata Kondisi Penyediaan Air Limbah				0%	
6. KONDISI PENGELOLAAN SAMPAH	a. Prasarana dan Sarana Persampahan Tidak Sesuai Dengan Persyaratan Teknis	74	KK	76,29%	5
	b. Sistem Pengelolaan Persampahan yang tidak sesuai Standar Teknis	81	KK	83,51%	5
Rata-rata Kondisi Pengelolaan Persampahan				79,90%	
7. KONDISI PROTEKSI KEBAKARAN	a. Ketidaktersediaan Prasarana Proteksi Kebakaran	-	Unit	0%	0
	b. Ketidaktersediaan Sarana Proteksi Kebakaran	-	Unit	0%	0
Rata-rata Kondisi Proteksi Kebakaran				0%	
				TOTAL NILAI	22
				TINGKAT KEKUMUHAN	KUMUH RINGAN
				RATA2 KEKUMUHAN SEKTORAL	26,22%
				KONTRIBUSI PENANGANAN	0%

dm

PROFIL LOKASI PERUMAHAN KUMUH DAN PERMUKIMAN KUMUH
DI KABUPATEN NGANJUK

Provinsi : Jawa Timur
Kabupaten : Nganjuk
Kecamatan : Bagor
Kawasan : Krajan

Luas SK 2,10 Ha
Luas Verifikasi 2,10 Ha
Jumlah Bangunan 75 Unit
Jumlah Penduduk 281 Jiwa
Jumlah KK 75 KK

ASPEK	KRITERIA	KONDISI AWAL (BASELINE)			
		VOLUME	SATUAN	PROSENTASE	NILAI
1. KONDISI BANGUNAN GEDUNG	a. Ketidakteraturan Bangunan	5	Unit	6,67%	0
	b. Kepadatan Bangunan	-	Ha	0%	0
	c. Ketidaksesuaian dengan Persyaratan Teknis Bangunan	2	Unit	2,67%	0
Rata-rata Kondisi Bangunan Gedung				0%	
2. KONDISI JALAN LINGKUNGAN	a. Cakupan Pelayanan Jalan Lingkungan	-	Meter	0%	0
	b. Kualitas Permukaan Jalan lingkungan	1.250	Meter	69,44%	3
Rata-rata Kondisi Jalan Lingkungan				34,72%	
3. KONDISI PENYEDIAAN AIR MINUM	a. Ketersediaan Akses Aman Air Minum	60	KK	80%	5
	b. Tidak terpenuhinya Kebutuhan Air Minum	-	KK	0%	0
Rata-rata Kondisi Penyediaan Air Minum				40%	
4. KONDISI DRAINASE LINGKUNGAN	a. Ketidakmampuan Mengalirkan Limpasan Air	-	Ha	0%	0
	b. Ketidaktersediaan Drainase	-	Meter	0%	0
	c. Kualitas Konstruksi Drainase	400	Meter	57,13%	3
Rata-rata Kondisi Drainase Lingkungan				19,04%	
5. KONDISI PENGELOLAAN AIR LIMBAH	a. Sistem Pengelolaan Air Limbah Tidak Sesuai Standar Teknis	3	KK	4%	0
	b. Prasarana dan Sarana Pengelolaan Air Limbah Tidak Sesuai Dengan Persyaratan Teknis	3	KK	4%	0
Rata-rata Kondisi Penyediaan Air Limbah				0%	
6. KONDISI PENGELOLAAN SAMPAH	a. Prasarana dan Sarana Persampahan Tidak Sesuai Dengan Persyaratan Teknis	-	KK	0%	0
	b. Sistem Pengelolaan Persampahan yang tidak sesuai Standar Teknis	60	KK	80%	5
Rata-rata Kondisi Pengelolaan Persampahan				40%	
7. KONDISI PROTEKSI KEBAKARAN	a. Ketidaktersediaan Prasarana Proteksi Kebakaran	-	Unit	0%	0
	b. Ketidaktersediaan Sarana Proteksi Kebakaran	-	Unit	0%	0
Rata-rata Kondisi Proteksi Kebakaran				0%	
				TOTAL NILAI	16
				TINGKAT KEKUMUHAN	KUMUH RINGAN
				RATA2 KEKUMUHAN SEKTORAL	19,11%
				KONTRIBUSI PENANGANAN	0%

ds.

PROFIL LOKASI PERUMAHAN KUMUH DAN PERMUKIMAN KUMUH
DI KABUPATEN NGANJUK

Provinsi	: Jawa Timur	Luas SK	11,34	Ha
Kabupaten	: Nganjuk	Luas Verifikasi	11,34	Ha
Kecamatan	: Kertosono	Jumlah Bangunan	446	Unit
Kawasan	: Tembarak Utara	Jumlah Penduduk	1.540	Jiwa
		Jumlah KK	446	KK

ASPEK	KRITERIA	KONDISI AWAL (BASELINE)			
		VOLUME	SATUAN	PROSENTASE	NILAI
1. KONDISI BANGUNAN GEDUNG	a. Ketidakteraturan Bangunan	-	Unit	0%	0
	b. Kepadatan Bangunan	-	Ha	0%	0
	c. Ketidaksesuaian dengan Persyaratan Teknis Bangunan	9	Unit	2,02%	0
Rata-rata Kondisi Bangunan Gedung				0%	
2. KONDISI JALAN LINGKUNGAN	a. Cakupan Pelayanan Jalan Lingkungan	-	Meter	0%	0
	b. Kualitas Permukaan Jalan lingkungan	2.110	Meter	71,16%	3
Rata-rata Kondisi Jalan Lingkungan				35,58%	
3. KONDISI PENYEDIAAN AIR MINUM	a. Ketersediaan Akses Aman Air Minum	244	KK	54,71%	3
	b. Tidak terpenuhinya Kebutuhan Air Minum	-	KK	0%	0
Rata-rata Kondisi Penyediaan Air Minum				27,35%	
4. KONDISI DRAINASE LINGKUNGAN	a. Ketidakmampuan Mengalirkan Limpasan Air	-	Ha	0%	0
	b. Ketidaktersediaan Drainase	-	Meter	0%	0
	c. Kualitas Konstruksi Drainase	2.340	Meter	80,27%	5
Rata-rata Kondisi Drainase Lingkungan				26,76%	
5. KONDISI PENGELOLAAN AIR LIMBAH	a. Sistem Pengelolaan Air Limbah Tidak Sesuai Standar Teknis	1	KK	0,22%	0
	b. Prasarana dan Sarana Pengelolaan Air Limbah Tidak Sesuai Dengan Persyaratan Teknis	1	KK	0,22%	0
Rata-rata Kondisi Penyediaan Air Limbah				0%	
6. KONDISI PENGELOLAAN SAMPAH	a. Prasarana dan Sarana Persampahan Tidak Sesuai Dengan Persyaratan Teknis	231	KK	51,79%	3
	b. Sistem Pengelolaan Persampahan yang tidak sesuai Standar Teknis	282	KK	63,23%	3
Rata-rata Kondisi Pengelolaan Persampahan				57,51%	
7. KONDISI PROTEKSI KEBAKARAN	a. Ketidaktersediaan Prasarana Proteksi Kebakaran	-	Unit	0%	0
	b. Ketidaktersediaan Sarana Proteksi Kebakaran	-	Unit	0%	0
Rata-rata Kondisi Proteksi Kebakaran				0%	
TOTAL NILAI					17
TINGKAT KEKUMUHAN					KUMUH RINGAN
RATA2 KEKUMUHAN SEKTORAL					21,03%
KONTRIBUSI PENANGANAN					0%

**PROFIL LOKASI PERUMAHAN KUMUH DAN PERMUKIMAN KUMUH
DI KABUPATEN NGANJUK**

Provinsi	: Jawa Timur	Luas SK	4,39	Ha
Kabupaten	: Nganjuk	Luas Verifikasi	4,39	Ha
Kecamatan	: Kertosono	Jumlah Bangunan	153	Unit
Kawasan	: Tembarak Selatan	Jumlah Penduduk	526	Jiwa
		Jumlah KK	153	KK

ASPEK	KRITERIA	KONDISI AWAL (BASELINE)			
		VOLUME	SATUAN	PROSENTASE	NILAI
1. KONDISI BANGUNAN GEDUNG	a. Ketidakteraturan Bangunan	-	Unit	0%	0
	b. Kepadatan Bangunan	-	Ha	0%	0
	c. Ketidaksesuaian dengan Persyaratan Teknis Bangunan	5	Unit	3,27%	0
Rata-rata Kondisi Bangunan Gedung				0%	
2. KONDISI JALAN LINGKUNGAN	a. Cakupan Pelayanan Jalan Lingkungan	-	Meter	0%	0
	b. Kualitas Permukaan Jalan lingkungan	915	Meter	78,21%	5
Rata-rata Kondisi Jalan Lingkungan				39,10%	
3. KONDISI PENYEDIAAN AIR MINUM	a. Ketersediaan Akses Aman Air Minum	79	KK	51,63%	3
	b. Tidak terpenuhinya Kebutuhan Air Minum	-	KK	0%	0
Rata-rata Kondisi Penyediaan Air Minum				25,82%	
4. KONDISI DRAINASE LINGKUNGAN	a. Ketidakmampuan Mengalirkan Limpasan Air	0,10	Ha	2,28%	0
	b. Ketidaktersediaan Drainase	-	Meter	0%	0
	c. Kualitas Konstruksi Drainase	820	Meter	73,87%	3
Rata-rata Kondisi Drainase Lingkungan				24,62%	
5. KONDISI PENGELOLAAN AIR LIMBAH	a. Sistem Pengelolaan Air Limbah Tidak Sesuai Standar Teknis	1	KK	0,65%	0
	b. Prasarana dan Sarana Pengelolaan Air Limbah Tidak Sesuai Dengan Persyaratan Teknis	2	KK	1,31%	0
Rata-rata Kondisi Penyediaan Air Limbah				0%	
6. KONDISI PENGELOLAAN SAMPAH	a. Prasarana dan Sarana Persampahan Tidak Sesuai Dengan Persyaratan Teknis	47	KK	30,72%	1
	b. Sistem Pengelolaan Persampahan yang tidak sesuai Standar Teknis	153	KK	100%	5
Rata-rata Kondisi Pengelolaan Persampahan				65,36%	
7. KONDISI PROTEKSI KEBAKARAN	a. Ketidaktersediaan Prasarana Proteksi Kebakaran	-	Unit	0%	0
	b. Ketidaktersediaan Sarana Proteksi Kebakaran	-	Unit	0%	0
Rata-rata Kondisi Proteksi Kebakaran				0%	
TOTAL NILAI					17
TINGKAT KEKUMUHAN					KUMUH RINGAN
RATA2 KEKUMUHAN SEKTORAL					22,13%
KONTRIBUSI PENANGANAN					0%

dh.

PROFIL LOKASI PERUMAHAN KUMUH DAN PERMUKIMAN KUMUH
DI KABUPATEN NGANJUK

Provinsi	: Jawa Timur	Luas SK	2,20	Ha
Kabupaten	: Nganjuk	Luas Verifikasi	2,20	Ha
Kecamatan	: Nganjuk	Jumlah Bangunan	137	Unit
Kawasan	: Belpas Wage	Jumlah Penduduk	478	Jiwa
		Jumlah KK	137	KK

ASPEK	KRITERIA	KONDISI AWAL (BASELINE)			
		VOLUME	SATUAN	PROSENTASE	NILAI
1. KONDISI BANGUNAN GEDUNG	a. Ketidakteraturan Bangunan	-	Unit	0%	0
	b. Kepadatan Bangunan	-	Ha	0%	0
	c. Ketidaksesuaian dengan Persyaratan Teknis Bangunan	4	Unit	2,92%	0
Rata-rata Kondisi Bangunan Gedung				0%	
2. KONDISI JALAN LINGKUNGAN	a. Cakupan Pelayanan Jalan Lingkungan	-	Meter	0%	0
	b. Kualitas Permukaan Jalan lingkungan	177	Meter	19,41%	0
Rata-rata Kondisi Jalan Lingkungan				0%	
3. KONDISI PENYEDIAAN AIR MINUM	a. Ketersediaan Akses Aman Air Minum	30	KK	21,90%	0
	b. Tidak terpenuhinya Kebutuhan Air Minum	-	KK	0%	0
Rata-rata Kondisi Penyediaan Air Minum				0%	
4. KONDISI DRAINASE LINGKUNGAN	a. Ketidakmampuan Mengalirkan Limpasan Air	1,70	Ha	77,27%	5
	b. Ketidaktersediaan Drainase	-	Meter	0%	0
	c. Kualitas Konstruksi Drainase	710	Meter	76,18%	5
Rata-rata Kondisi Drainase Lingkungan				51,15%	
5. KONDISI PENGELOLAAN AIR LIMBAH	a. Sistem Pengelolaan Air Limbah Tidak Sesuai Standar Teknis	11	KK	8,03%	0
	b. Prasarana dan Sarana Pengelolaan Air Limbah Tidak Sesuai Dengan Persyaratan Teknis	71	KK	51,82%	3
Rata-rata Kondisi Penyediaan Air Limbah				26%	
6. KONDISI PENGELOLAAN SAMPAH	a. Prasarana dan Sarana Persampahan Tidak Sesuai Dengan Persyaratan Teknis	54	KK	39,42%	1
	b. Sistem Pengelolaan Persampahan yang tidak sesuai Standar Teknis	54	KK	39,42%	1
Rata-rata Kondisi Pengelolaan Persampahan				39,42%	
7. KONDISI PROTEKSI KEBAKARAN	a. Ketidaktersediaan Prasarana Proteksi Kebakaran	37	Unit	27,01%	1
	b. Ketidaktersediaan Sarana Proteksi Kebakaran	37	Unit	27,01%	1
Rata-rata Kondisi Proteksi Kebakaran				27,01%	
TOTAL NILAI					17
TINGKAT KEKUMUHAN					KUMUH RINGAN
RATA2 KEKUMUHAN SEKTORAL					20,50%
KONTRIBUSI PENANGANAN					0%

Am

PROFIL LOKASI PERUMAHAN KUMUH DAN PERMUKIMAN KUMUH
DI KABUPATEN NGANJUK

Provinsi	: Jawa Timur	Luas SK	3,50	Ha
Kabupaten	: Nganjuk	Luas Verifikasi	3,50	Ha
Kecamatan	: Kertosono	Jumlah Bangunan	86	Unit
Kawasan	: Sambijajar	Jumlah Penduduk	360	Jiwa
		Jumlah KK	118	KK

ASPEK	KRITERIA	KONDISI AWAL (BASELINE)			
		VOLUME	SATUAN	PROSENTASE	NILAI
1. KONDISI BANGUNAN GEDUNG	a. Ketidakteraturan Bangunan	12	Unit	13,95%	0
	b. Kepadatan Bangunan	-	Ha	0%	0
	c. Ketidaksesuaian dengan Persyaratan Teknis Bangunan	49	Unit	56,98%	3
Rata-rata Kondisi Bangunan Gedung				18,99%	
2. KONDISI JALAN LINGKUNGAN	a. Cakupan Pelayanan Jalan Lingkungan	450	Meter	45%	1
	b. Kualitas Permukaan Jalan lingkungan	550	Meter	55%	3
Rata-rata Kondisi Jalan Lingkungan				50%	
3. KONDISI PENYEDIAAN AIR MINUM	a. Ketersediaan Akses Aman Air Minum	93	KK	78,81%	5
	b. Tidak terpenuhinya Kebutuhan Air Minum	-	KK	0%	0
Rata-rata Kondisi Penyediaan Air Minum				39,41%	
4. KONDISI DRAINASE LINGKUNGAN	a. Ketidakmampuan Mengalirkan Limpasan Air	-	Ha	0%	0
	b. Ketidaktersediaan Drainase	100	Meter	9,52%	0
	c. Kualitas Konstruksi Drainase	550	Meter	52,38%	3
Rata-rata Kondisi Drainase Lingkungan				10,48%	
5. KONDISI PENGELOLAAN AIR LIMBAH	a. Sistem Pengelolaan Air Limbah Tidak Sesuai Standar Teknis	8	KK	6,78%	0
	b. Prasarana dan Sarana Pengelolaan Air Limbah Tidak Sesuai Dengan Persyaratan Teknis	6	KK	5,08%	0
Rata-rata Kondisi Penyediaan Air Limbah				0%	
6. KONDISI PENGELOLAAN SAMPAH	a. Prasarana dan Sarana Persampahan Tidak Sesuai Dengan Persyaratan Teknis	51	KK	43,22%	1
	b. Sistem Pengelolaan Persampahan yang tidak sesuai Standar Teknis	51	KK	43,22%	1
Rata-rata Kondisi Pengelolaan Persampahan				43,22%	
7. KONDISI PROTEKSI KEBAKARAN	a. Ketidaktersediaan Prasarana Proteksi Kebakaran	-	Unit	0%	0
	b. Ketidaktersediaan Sarana Proteksi Kebakaran	-	Unit	0%	0
Rata-rata Kondisi Proteksi Kebakaran				0%	
				TOTAL NILAI	17
				TINGKAT KEKUMUHAN	KUMUH RINGAN
				RATA2 KEKUMUHAN SEKTORAL	21,10%
				KONTRIBUSI PENANGANAN	0%

ds

**PROFIL LOKASI PERUMAHAN KUMUH DAN PERMUKIMAN KUMUH
DI KABUPATEN NGANJUK**

Provinsi	: Jawa Timur	Luas SK	11	Ha
Kabupaten	: Nganjuk	Luas Verifikasi	11	Ha
Kecamatan	: Nganjuk	Jumlah Bangunan	169	Unit
Kawasan	: Karangasem Timur dan Barat	Jumlah Penduduk	675	Jiwa
		Jumlah KK	169	KK

ASPEK	KRITERIA	KONDISI AWAL (BASELINE)			
		VOLUME	SATUAN	PROSENTASE	NILAI
1. KONDISI BANGUNAN GEDUNG	a. Ketidakteraturan Bangunan	9	Unit	5,33%	0
	b. Kepadatan Bangunan	-	Ha	0%	0
	c. Ketidaksesuaian dengan Persyaratan Teknis Bangunan	90	Unit	53,25%	3
Rata-rata Kondisi Bangunan Gedung				17,75%	
2. KONDISI JALAN LINGKUNGAN	a. Cakupan Pelayanan Jalan Lingkungan	-	Meter	0%	0
	b. Kualitas Permukaan Jalan lingkungan	1.090	Meter	66,06%	3
Rata-rata Kondisi Jalan Lingkungan				33,03%	
3. KONDISI PENYEDIAAN AIR MINUM	a. Ketersediaan Akses Aman Air Minum	63	KK	37,28%	1
	b. Tidak terpenuhinya Kebutuhan Air Minum	15	KK	8,88%	0
Rata-rata Kondisi Penyediaan Air Minum				18,64%	
4. KONDISI DRAINASE LINGKUNGAN	a. Ketidakmampuan Mengalirkan Limpasan Air	-	Ha	0%	0
	b. Ketidaktersediaan Drainase	-	Meter	0%	0
	c. Kualitas Konstruksi Drainase	-	Meter	0%	0
Rata-rata Kondisi Drainase Lingkungan				0%	
5. KONDISI PENGELOLAAN AIR LIMBAH	a. Sistem Pengelolaan Air Limbah Tidak Sesuai Standar Teknis	2	KK	1,18%	0
	b. Prasarana dan Sarana Pengelolaan Air Limbah Tidak Sesuai Dengan Persyaratan Teknis	108	KK	63,91%	3
Rata-rata Kondisi Penyediaan Air Limbah				31,95%	
6. KONDISI PENGELOLAAN SAMPAH	a. Prasarana dan Sarana Persampahan Tidak Sesuai Dengan Persyaratan Teknis	169	KK	100%	5
	b. Sistem Pengelolaan Persampahan yang tidak sesuai Standar Teknis	169	KK	100%	5
Rata-rata Kondisi Pengelolaan Persampahan				66,67%	
7. KONDISI PROTEKSI KEBAKARAN	a. Ketidaktersediaan Prasarana Proteksi Kebakaran	-	Unit	0%	0
	b. Ketidaktersediaan Sarana Proteksi Kebakaran	-	Unit	0%	0
Rata-rata Kondisi Proteksi Kebakaran				0%	
TOTAL NILAI				20	
TINGKAT KEKUMUHAN				KUMUH RINGAN	
RATA2 KEKUMUHAN SEKTORAL				24,01%	
KONTRIBUSI PENANGANAN				0%	

dh

**PROFIL LOKASI PERUMAHAN KUMUH DAN PERMUKIMAN KUMUH
DI KABUPATEN NGANJUK**

Provinsi	: Jawa Timur	Luas SK	6,66	Ha
Kabupaten	: Nganjuk	Luas Verifikasi	6,66	Ha
Kecamatan	: Nganjuk	Jumlah Bangunan	141	Unit
Kawasan	: Kedungdowo	Jumlah Penduduk	531	Jiwa
		Jumlah KK	166	KK

ASPEK	KRITERIA	KONDISI AWAL (BASELINE)			
		VOLUME	SATUAN	PROSENTASE	NILAI
1. KONDISI BANGUNAN GEDUNG	a. Ketidakteraturan Bangunan	16	Unit	11,35%	0
	b. Kepadatan Bangunan	-	Ha	0%	0
	c. Ketidaksesuaian dengan Persyaratan Teknis Bangunan	72	Unit	51,06%	3
Rata-rata Kondisi Bangunan Gedung				17,02%	
2. KONDISI JALAN LINGKUNGAN	a. Cakupan Pelayanan Jalan Lingkungan	-	Meter	0%	0
	b. Kualitas Permukaan Jalan lingkungan	1.070	Meter	60,45%	3
Rata-rata Kondisi Jalan Lingkungan				30,23%	
3. KONDISI PENYEDIAAN AIR MINUM	a. Ketersediaan Akses Aman Air Minum	43	KK	25,90%	1
	b. Tidak terpenuhinya Kebutuhan Air Minum	-	KK	0%	0
Rata-rata Kondisi Penyediaan Air Minum				12,95%	
4. KONDISI DRAINASE LINGKUNGAN	a. Ketidakmampuan Mengalirkan Limpasan Air	-	Ha	0%	0
	b. Ketidaktersediaan Drainase	195	Meter	23,64%	0
	c. Kualitas Konstruksi Drainase	659	Meter	79,88%	5
Rata-rata Kondisi Drainase Lingkungan				15,98%	
5. KONDISI PENGELOLAAN AIR LIMBAH	a. Sistem Pengelolaan Air Limbah Tidak Sesuai Standar Teknis	-	KK	0%	0
	b. Prasarana dan Sarana Pengelolaan Air Limbah Tidak Sesuai Dengan Persyaratan Teknis	33	KK	19,88%	0
Rata-rata Kondisi Penyediaan Air Limbah				0%	
6. KONDISI PENGELOLAAN SAMPAH	a. Prasarana dan Sarana Persampahan Tidak Sesuai Dengan Persyaratan Teknis	106	KK	63,86%	3
	b. Sistem Pengelolaan Persampahan yang tidak sesuai Standar Teknis	109	KK	65,66%	3
Rata-rata Kondisi Pengelolaan Persampahan				43,17%	
7. KONDISI PROTEKSI KEBAKARAN	a. Ketidaktersediaan Prasarana Proteksi Kebakaran	-	Unit	0%	0
	b. Ketidaktersediaan Sarana Proteksi Kebakaran	-	Unit	0%	0
Rata-rata Kondisi Proteksi Kebakaran				0%	
TOTAL NILAI				18	
TINGKAT KEKUMUHAN				KUMUH RINGAN	
RATA2 KEKUMUHAN SEKTORAL				17,05%	
KONTRIBUSI PENANGANAN				0%	

dh

PROFIL LOKASI PERUMAHAN KUMUH DAN PERMUKIMAN KUMUH
DI KABUPATEN NGANJUK

Provinsi	: Jawa Timur	Luas SK	2,00	Ha
Kabupaten	: Nganjuk	Luas Verifikasi	2,00	Ha
Kecamatan	: Bagor	Jumlah Bangunan	57	Unit
Kawasan	: Balongpesing	Jumlah Penduduk	216	Jiwa
		Jumlah KK	61	KK

ASPEK	KRITERIA	KONDISI AWAL (BASELINE)			
		VOLUME	SATUAN	PROSENTASE	NILAI
1. KONDISI BANGUNAN GEDUNG	a. Ketidakteraturan Bangunan	1	Unit	1,75%	0
	b. Kepadatan Bangunan	-	Ha	0%	0
	c. Ketidaksesuaian dengan Persyaratan Teknis Bangunan	19	Unit	33,33%	1
Rata-rata Kondisi Bangunan Gedung				11,11%	
2. KONDISI JALAN LINGKUNGAN	a. Cakupan Pelayanan Jalan Lingkungan	-	Meter	0%	0
	b. Kualitas Permukaan Jalan lingkungan	535	Meter	35,43%	1
Rata-rata Kondisi Jalan Lingkungan				17,72%	
3. KONDISI PENYEDIAAN AIR MINUM	a. Ketersediaan Akses Aman Air Minum	36	KK	59,02%	3
	b. Tidak terpenuhinya Kebutuhan Air Minum	38	KK	62,30%	3
Rata-rata Kondisi Penyediaan Air Minum				60,66%	
4. KONDISI DRAINASE LINGKUNGAN	a. Ketidakmampuan Mengalirkan Limpasan Air	1,10	Ha	55%	3
	b. Ketidaktersediaan Drainase	-	Meter	0%	0
	c. Kualitas Konstruksi Drainase	-	Meter	0%	0
Rata-rata Kondisi Drainase Lingkungan				11%	
5. KONDISI PENGELOLAAN AIR LIMBAH	a. Sistem Pengelolaan Air Limbah Tidak Sesuai Standar Teknis	15	KK	24,59%	0
	b. Prasarana dan Sarana Pengelolaan Air Limbah Tidak Sesuai Dengan Persyaratan Teknis	17	KK	27,87%	1
Rata-rata Kondisi Penyediaan Air Limbah				13,93%	
6. KONDISI PENGELOLAAN SAMPAH	a. Prasarana dan Sarana Persampahan Tidak Sesuai Dengan Persyaratan Teknis	61	KK	100%	5
	b. Sistem Pengelolaan Persampahan yang tidak sesuai Standar Teknis	61	KK	100%	5
Rata-rata Kondisi Pengelolaan Persampahan				66,67%	
7. KONDISI PROTEKSI KEBAKARAN	a. Ketidaktersediaan Prasarana Proteksi Kebakaran	-	Unit	0%	0
	b. Ketidaktersediaan Sarana Proteksi Kebakaran	-	Unit	0%	0
Rata-rata Kondisi Proteksi Kebakaran				0%	
TOTAL NILAI				22	
TINGKAT KEKUMUHAN				KUMUH RINGAN	
RATA2 KEKUMUHAN SEKTORAL				25,87%	
KONTRIBUSI PENANGANAN				0%	

dh

PROFIL LOKASI PERUMAHAN KUMUH DAN PERMUKIMAN KUMUH
DI KABUPATEN NGANJUK

Provinsi	: Jawa Timur	Luas SK	3,10	Ha
Kabupaten	: Nganjuk	Luas Verifikasi	3,10	Ha
Kecamatan	: Nganjuk	Jumlah Bangunan	223	Unit
Kawasan	: Kalianyar	Jumlah Penduduk	890	Jiwa
		Jumlah KK	291	KK

ASPEK	KRITERIA	KONDISI AWAL (BASELINE)			
		VOLUME	SATUAN	PROSENTASE	NILAI
1. KONDISI BANGUNAN GEDUNG	a. Ketidakteraturan Bangunan	44	Unit	19,73%	0
	b. Kepadatan Bangunan	-	Ha	0%	0
	c. Ketidaksesuaian dengan Persyaratan Teknis Bangunan	9	Unit	4,04%	0
Rata-rata Kondisi Bangunan Gedung				0%	
2. KONDISI JALAN LINGKUNGAN	a. Cakupan Pelayanan Jalan Lingkungan	-	Meter	0%	0
	b. Kualitas Permukaan Jalan lingkungan	1.165	Meter	49,26%	1
Rata-rata Kondisi Jalan Lingkungan				24,63%	
3. KONDISI PENYEDIAAN AIR MINUM	a. Ketersediaan Akses Aman Air Minum	219	KK	75,26%	3
	b. Tidak terpenuhinya Kebutuhan Air Minum	1	KK	0%	0
Rata-rata Kondisi Penyediaan Air Minum				37,63%	
4. KONDISI DRAINASE LINGKUNGAN	a. Ketidakmampuan Mengalirkan Limpasan Air	0,90	Ha	29,03%	1
	b. Ketidaktersediaan Drainase	-	Meter	0%	0
	c. Kualitas Konstruksi Drainase	697	Meter	100%	5
Rata-rata Kondisi Drainase Lingkungan				43,01%	
5. KONDISI PENGELOLAAN AIR LIMBAH	a. Sistem Pengelolaan Air Limbah Tidak Sesuai Standar Teknis	2	KK	0,69%	0
	b. Prasarana dan Sarana Pengelolaan Air Limbah Tidak Sesuai Dengan Persyaratan Teknis	1	KK	0,34%	0
Rata-rata Kondisi Penyediaan Air Limbah				0%	
6. KONDISI PENGELOLAAN SAMPAH	a. Prasarana dan Sarana Persampahan Tidak Sesuai Dengan Persyaratan Teknis	147	KK	51%	1
	b. Sistem Pengelolaan Persampahan yang tidak sesuai Standar Teknis	260	KK	89,35%	5
Rata-rata Kondisi Pengelolaan Persampahan				46,62%	
7. KONDISI PROTEKSI KEBAKARAN	a. Ketidaktersediaan Prasarana Proteksi Kebakaran	-	Unit	0%	0
	b. Ketidaktersediaan Sarana Proteksi Kebakaran	-	Unit	0%	0
Rata-rata Kondisi Proteksi Kebakaran				0%	
TOTAL NILAI					16
TINGKAT KEKUMUHAN					KUMUH RINGAN
RATA2 KEKUMUHAN SEKTORAL					19,24%
KONTRIBUSI PENANGANAN					0%

dh.

PROFIL LOKASI PERUMAHAN KUMUH DAN PERMUKIMAN KUMUH
DI KABUPATEN NGANJUK

Provinsi	: Jawa Timur	Luas SK	1,50	Ha
Kabupaten	: Nganjuk	Luas Verifikasi	1,50	Ha
Kecamatan	: Nganjuk	Jumlah Bangunan	77	Unit
Kawasan	: Bulakmojo	Jumlah Penduduk	336	Jiwa
		Jumlah KK	108	KK

ASPEK	KRITERIA	KONDISI AWAL (BASELINE)			
		VOLUME	SATUAN	PROSENTASE	NILAI
1. KONDISI BANGUNAN GEDUNG	a. Ketidakteraturan Bangunan	4	Unit	5,19%	0
	b. Kepadatan Bangunan	-	Ha	0%	0
	c. Ketidaksesuaian dengan Persyaratan Teknis Bangunan	11	Unit	14,29%	0
Rata-rata Kondisi Bangunan Gedung				0%	
2. KONDISI JALAN LINGKUNGAN	a. Cakupan Pelayanan Jalan Lingkungan	-	Meter	0%	0
	b. Kualitas Permukaan Jalan lingkungan	1.070	Meter	85,60%	5
Rata-rata Kondisi Jalan Lingkungan				42,80%	
3. KONDISI PENYEDIAAN AIR MINUM	a. Ketersediaan Akses Aman Air Minum	93	KK	86,11%	5
	b. Tidak terpenuhinya Kebutuhan Air Minum	-	KK	0%	0
Rata-rata Kondisi Penyediaan Air Minum				43,06%	
4. KONDISI DRAINASE LINGKUNGAN	a. Ketidakmampuan Mengalirkan Limpasan Air	0,15	Ha	10%	0
	b. Ketidaktersediaan Drainase	690	Meter	60%	3
	c. Kualitas Konstruksi Drainase	460	Meter	40%	1
Rata-rata Kondisi Drainase Lingkungan				20%	
5. KONDISI PENGELOLAAN AIR LIMBAH	a. Sistem Pengelolaan Air Limbah Tidak Sesuai Standar Teknis	-	KK	0%	0
	b. Prasarana dan Sarana Pengelolaan Air Limbah Tidak Sesuai Dengan Persyaratan Teknis	-	KK	0%	0
Rata-rata Kondisi Penyediaan Air Limbah				0%	
6. KONDISI PENGELOLAAN SAMPAH	a. Prasarana dan Sarana Persampahan Tidak Sesuai Dengan Persyaratan Teknis	68	KK	62,96%	3
	b. Sistem Pengelolaan Persampahan yang tidak sesuai Standar Teknis	88	KK	81,48%	5
Rata-rata Kondisi Pengelolaan Persampahan				72,22%	
7. KONDISI PROTEKSI KEBAKARAN	a. Ketidaktersediaan Prasarana Proteksi Kebakaran	-	Unit	0%	0
	b. Ketidaktersediaan Sarana Proteksi Kebakaran	-	Unit	0%	0
Rata-rata Kondisi Proteksi Kebakaran				0%	
TOTAL NILAI					22
TINGKAT KECUMUHAN					KUMUH RINGAN
RATA2 KECUMUHAN SEKTORAL					22,00%
KONTRIBUSI PENANGANAN					0%

dm

PROFIL LOKASI PERUMAHAN KUMUH DAN PERMUKIMAN KUMUH
DI KABUPATEN NGANJUK

Provinsi : Jawa Timur
Kabupaten : Nganjuk
Kecamatan : Bagor
Kawasan : Sanggrahan

Luas SK : 1 Ha
Luas Verifikasi : 1 Ha
Jumlah Bangunan : 42 Unit
Jumlah Penduduk : 181 Jiwa
Jumlah KK : 51 KK

ASPEK	KRITERIA	KONDISI AWAL (BASELINE)			
		VOLUME	SATUAN	PROSENTASE	NILAI
1. KONDISI BANGUNAN GEDUNG	a. Ketidakteraturan Bangunan	-	Unit	0%	0
	b. Kepadatan Bangunan	-	Ha	0%	0
	c. Ketidaksesuaian dengan Persyaratan Teknis Bangunan	-	Unit	0%	0
Rata-rata Kondisi Bangunan Gedung				0%	
2. KONDISI JALAN LINGKUNGAN	a. Cakupan Pelayanan Jalan Lingkungan	100	Meter	16,67%	0
	b. Kualitas Permukaan Jalan lingkungan	300	Meter	50%	1
Rata-rata Kondisi Jalan Lingkungan				25%	
3. KONDISI PENYEDIAAN AIR MINUM	a. Ketersediaan Akses Aman Air Minum	51	KK	100%	5
	b. Tidak terpenuhinya Kebutuhan Air Minum	-	KK	0%	0
Rata-rata Kondisi Penyediaan Air Minum				50%	
4. KONDISI DRAINASE LINGKUNGAN	a. Ketidakmampuan Mengalirkan Limpasan Air	-	Ha	0%	0
	b. Ketidaktersediaan Drainase	300	Meter	60%	3
	c. Kualitas Konstruksi Drainase	100	Meter	20%	0
Rata-rata Kondisi Drainase Lingkungan				12%	
5. KONDISI PENGELOLAAN AIR LIMBAH	a. Sistem Pengelolaan Air Limbah Tidak Sesuai Standar Teknis	-	KK	0%	0
	b. Prasarana dan Sarana Pengelolaan Air Limbah Tidak Sesuai Dengan Persyaratan Teknis	-	KK	0%	0
Rata-rata Kondisi Penyediaan Air Limbah				0%	
6. KONDISI PENGELOLAAN SAMPAH	a. Prasarana dan Sarana Persampahan Tidak Sesuai Dengan Persyaratan Teknis	34	KK	66,67%	3
	b. Sistem Pengelolaan Persampahan yang tidak sesuai Standar Teknis	45	KK	88,24%	5
Rata-rata Kondisi Pengelolaan Persampahan				51,63%	
7. KONDISI PROTEKSI KEBAKARAN	a. Ketidaktersediaan Prasarana Proteksi Kebakaran	-	Unit	0%	0
	b. Ketidaktersediaan Sarana Proteksi Kebakaran	-	Unit	0%	0
Rata-rata Kondisi Proteksi Kebakaran				0%	
TOTAL NILAI					17
TINGKAT KEKUMUHAN					KUMUH RINGAN
RATA2 KEKUMUHAN SEKTORAL					19,80%
KONTRIBUSI PENANGANAN					0%

dh

**PROFIL LOKASI PERUMAHAN KUMUH DAN PERMUKIMAN KUMUH
DI KABUPATEN NGANJUK**

Provinsi	: Jawa Timur	Luas SK	3,90	Ha
Kabupaten	: Nganjuk	Luas Verifikasi	3,90	Ha
Kecamatan	: Bagor	Jumlah Bangunan	50	Unit
Kawasan	: Kepuhtelu	Jumlah Penduduk	155	Jiwa
		Jumlah KK	50	KK

ASPEK	KRITERIA	KONDISI AWAL (BASELINE)			
		VOLUME	SATUAN	PROSENTASE	NILAI
1. KONDISI BANGUNAN GEDUNG	a. Ketidakteraturan Bangunan	3	Unit	6%	0
	b. Kepadatan Bangunan	-	Ha	0%	0
	c. Ketidaksesuaian dengan Persyaratan Teknis Bangunan	10	Unit	20%	0
Rata-rata Kondisi Bangunan Gedung				0%	
2. KONDISI JALAN LINGKUNGAN	a. Cakupan Pelayanan Jalan Lingkungan	350	Meter	35%	1
	b. Kualitas Permukaan Jalan lingkungan	110	Meter	11%	0
Rata-rata Kondisi Jalan Lingkungan				17,50%	
3. KONDISI PENYEDIAAN AIR MINUM	a. Ketersediaan Akses Aman Air Minum	14	KK	28%	1
	b. Tidak terpenuhinya Kebutuhan Air Minum	-	KK	0%	0
Rata-rata Kondisi Penyediaan Air Minum				14%	
4. KONDISI DRAINASE LINGKUNGAN	a. Ketidakmampuan Mengalirkan Limpasan Air	-	Ha	0%	0
	b. Ketidaktersediaan Drainase	400	Meter	40%	1
	c. Kualitas Konstruksi Drainase	600	Meter	60%	3
Rata-rata Kondisi Drainase Lingkungan				33,33%	
5. KONDISI PENGELOLAAN AIR LIMBAH	a. Sistem Pengelolaan Air Limbah Tidak Sesuai Standar Teknis	22	KK	44%	1
	b. Prasarana dan Sarana Pengelolaan Air Limbah Tidak Sesuai Dengan Persyaratan Teknis	22	KK	44%	1
Rata-rata Kondisi Penyediaan Air Limbah				44%	
6. KONDISI PENGELOLAAN SAMPAH	a. Prasarana dan Sarana Persampahan Tidak Sesuai Dengan Persyaratan Teknis	34	KK	68%	3
	b. Sistem Pengelolaan Persampahan yang tidak sesuai Standar Teknis	49	KK	98%	5
Rata-rata Kondisi Pengelolaan Persampahan				83%	
7. KONDISI PROTEKSI KEBAKARAN	a. Ketidaktersediaan Prasarana Proteksi Kebakaran	-	Unit	0%	0
	b. Ketidaktersediaan Sarana Proteksi Kebakaran	-	Unit	0%	0
Rata-rata Kondisi Proteksi Kebakaran				0%	
TOTAL NILAI				16	
TINGKAT KECUMUHAN				KUMUH RINGAN	
RATA2 KECUMUHAN SEKTORAL				21,55%	
KONTRIBUSI PENANGANAN				0%	

dh

PROFIL LOKASI PERUMAHAN KUMUH DAN PERMUKIMAN KUMUH
DI KABUPATEN NGANJUK

Provinsi	: Jawa Timur	Luas SK	13,80	Ha
Kabupaten	: Nganjuk	Luas Verifikasi	13,80	Ha
Kecamatan	: Berbek	Jumlah Bangunan	215	Unit
Kawasan	: Bendil	Jumlah Penduduk	948	Jiwa
		Jumlah KK	236	KK

ASPEK	KRITERIA	KONDISI AWAL (BASELINE)			
		VOLUME	SATUAN	PROSENTASE	NILAI
1. KONDISI BANGUNAN GEDUNG	a. Ketidakteraturan Bangunan	15	Unit	6,98%	0
	b. Kepadatan Bangunan	-	Ha	0%	0
	c. Ketidaksesuaian dengan Persyaratan Teknis Bangunan	21	Unit	9,77%	0
Rata-rata Kondisi Bangunan Gedung				0%	
2. KONDISI JALAN LINGKUNGAN	a. Cakupan Pelayanan Jalan Lingkungan	67	Meter	3,89%	0
	b. Kualitas Permukaan Jalan lingkungan	1.074	Meter	62,31%	3
Rata-rata Kondisi Jalan Lingkungan				31,16%	
3. KONDISI PENYEDIAAN AIR MINUM	a. Ketersediaan Akses Aman Air Minum	87	KK	36,86%	1
	b. Tidak terpenuhinya Kebutuhan Air Minum	139	KK	58,90%	3
Rata-rata Kondisi Penyediaan Air Minum				47,88%	
4. KONDISI DRAINASE LINGKUNGAN	a. Ketidakmampuan Mengalirkan Limpasan Air	-	Ha	0%	0
	b. Ketidaktersediaan Drainase	745	Meter	30,71%	1
	c. Kualitas Konstruksi Drainase	1.295	Meter	53,39%	3
Rata-rata Kondisi Drainase Lingkungan				16,82%	
5. KONDISI PENGELOLAAN AIR LIMBAH	a. Sistem Pengelolaan Air Limbah Tidak Sesuai Standar Teknis	-	KK	0%	0
	b. Prasarana dan Sarana Pengelolaan Air Limbah Tidak Sesuai Dengan Persyaratan Teknis	16	KK	6,78%	0
Rata-rata Kondisi Penyediaan Air Limbah				0%	
6. KONDISI PENGELOLAAN SAMPAH	a. Prasarana dan Sarana Persampahan Tidak Sesuai Dengan Persyaratan Teknis	154	KK	65,25%	3
	b. Sistem Pengelolaan Persampahan yang tidak sesuai Standar Teknis	193	KK	81,78%	5
Rata-rata Kondisi Pengelolaan Persampahan				49,01%	
7. KONDISI PROTEKSI KEBAKARAN	a. Ketidaktersediaan Prasarana Proteksi Kebakaran	-	Unit	0%	0
	b. Ketidaktersediaan Sarana Proteksi Kebakaran	-	Unit	0%	0
Rata-rata Kondisi Proteksi Kebakaran				0%	
TOTAL NILAI					19
TINGKAT KEKUMUHAN					KUMUH RINGAN
RATA2 KEKUMUHAN SEKTORAL					20,70%
KONTRIBUSI PENANGANAN					0%

dm.

**PROFIL LOKASI PERUMAHAN KUMUH DAN PERMUKIMAN KUMUH
DI KABUPATEN NGANJUK**

Provinsi	: Jawa Timur	Luas SK	11	Ha
Kabupaten	: Nganjuk	Luas Verifikasi	11	Ha
Kecamatan	: Berbek	Jumlah Bangunan	246	Unit
Kawasan	: Bulurejo	Jumlah Penduduk	698	Jiwa
		Jumlah KK	246	KK

ASPEK	KRITERIA	KONDISI AWAL (BASELINE)			
		VOLUME	SATUAN	PROSENTASE	NILAI
1. KONDISI BANGUNAN GEDUNG	a. Ketidakteraturan Bangunan	-	Unit	0%	0
	b. Kepadatan Bangunan	-	Ha	0%	0
	c. Ketidaksesuaian dengan Persyaratan Teknis Bangunan	6	Unit	2,44%	0
Rata-rata Kondisi Bangunan Gedung				0%	
2. KONDISI JALAN LINGKUNGAN	a. Cakupan Pelayanan Jalan Lingkungan	-	Meter	0%	0
	b. Kualitas Permukaan Jalan lingkungan	1.234	Meter	96,66%	5
Rata-rata Kondisi Jalan Lingkungan				48,33%	
3. KONDISI PENYEDIAAN AIR MINUM	a. Ketersediaan Akses Aman Air Minum	-	KK	0%	0
	b. Tidak terpenuhinya Kebutuhan Air Minum	-	KK	0%	0
Rata-rata Kondisi Penyediaan Air Minum				0%	
4. KONDISI DRAINASE LINGKUNGAN	a. Ketidakmampuan Mengalirkan Limpasan Air	0,70	Ha	6,36%	0
	b. Ketidaktersediaan Drainase	407,60	Meter	22,14%	0
	c. Kualitas Konstruksi Drainase	928	Meter	50,42%	1
Rata-rata Kondisi Drainase Lingkungan				10,08%	
5. KONDISI PENGELOLAAN AIR LIMBAH	a. Sistem Pengelolaan Air Limbah Tidak Sesuai Standar Teknis	22	KK	8,94%	0
	b. Prasarana dan Sarana Pengelolaan Air Limbah Tidak Sesuai Dengan Persyaratan Teknis	22	KK	8,94%	0
Rata-rata Kondisi Penyediaan Air Limbah				0%	
6. KONDISI PENGELOLAAN SAMPAH	a. Prasarana dan Sarana Persampahan Tidak Sesuai Dengan Persyaratan Teknis	207	KK	84,15%	5
	b. Sistem Pengelolaan Persampahan yang tidak sesuai Standar Teknis	207	KK	84,15%	5
Rata-rata Kondisi Pengelolaan Persampahan				56,10%	
7. KONDISI PROTEKSI KEBAKARAN	a. Ketidaktersediaan Prasarana Proteksi Kebakaran	32	Unit	13,01%	0
	b. Ketidaktersediaan Sarana Proteksi Kebakaran	32	Unit	13,01%	0
Rata-rata Kondisi Proteksi Kebakaran				0%	
TOTAL NILAI					16
TINGKAT KEKUMUHAN					KUMUH RINGAN
RATA2 KEKUMUHAN SEKTORAL					16,36%
KONTRIBUSI PENANGANAN					0%

dm.

**PROFIL LOKASI PERUMAHAN KUMUH DAN PERMUKIMAN KUMUH
DI KABUPATEN NGANJUK**

Provinsi	: Jawa Timur	Luas SK	2,60	Ha
Kabupaten	: Nganjuk	Luas Verifikasi	2,60	Ha
Kecamatan	: Loceret	Jumlah Bangunan	70	Unit
Kawasan	: Tanjungrejo	Jumlah Penduduk	213	Jiwa
		Jumlah KK	70	KK

ASPEK	KRITERIA	KONDISI AWAL (BASELINE)			
		VOLUME	SATUAN	PROSENTASE	NILAI
1. KONDISI BANGUNAN GEDUNG	a. Ketidakteraturan Bangunan	-	Unit	0%	0
	b. Kepadatan Bangunan	-	Ha	0%	0
	c. Ketidaksesuaian dengan Persyaratan Teknis Bangunan	6	Unit	8,57%	0
Rata-rata Kondisi Bangunan Gedung				0%	
2. KONDISI JALAN LINGKUNGAN	a. Cakupan Pelayanan Jalan Lingkungan	87	Meter	10,79%	0
	b. Kualitas Permukaan Jalan lingkungan	658	Meter	81,64%	5
Rata-rata Kondisi Jalan Lingkungan				40,82%	
3. KONDISI PENYEDIAAN AIR MINUM	a. Ketersediaan Akses Aman Air Minum	-	KK	0%	0
	b. Tidak terpenuhinya Kebutuhan Air Minum	-	KK	0%	0
Rata-rata Kondisi Penyediaan Air Minum				0%	
4. KONDISI DRAINASE LINGKUNGAN	a. Ketidakmampuan Mengalirkan Limpasan Air	0,30	Ha	11,54%	0
	b. Ketidaktersediaan Drainase	164	Meter	17,26%	0
	c. Kualitas Konstruksi Drainase	500	Meter	52,63%	3
Rata-rata Kondisi Drainase Lingkungan				10,53%	
5. KONDISI PENGELOLAAN AIR LIMBAH	a. Sistem Pengelolaan Air Limbah Tidak Sesuai Standar Teknis	1	KK	1,43%	0
	b. Prasarana dan Sarana Pengelolaan Air Limbah Tidak Sesuai Dengan Persyaratan Teknis	1	KK	1,43%	0
Rata-rata Kondisi Penyediaan Air Limbah				0%	
6. KONDISI PENGELOLAAN SAMPAH	a. Prasarana dan Sarana Persampahan Tidak Sesuai Dengan Persyaratan Teknis	53	KK	75,71%	3
	b. Sistem Pengelolaan Persampahan yang tidak sesuai Standar Teknis	64	KK	91,43%	5
Rata-rata Kondisi Pengelolaan Persampahan				55,71%	
7. KONDISI PROTEKSI KEBAKARAN	a. Ketidaktersediaan Prasarana Proteksi Kebakaran	4	Unit	5,71%	0
	b. Ketidaktersediaan Sarana Proteksi Kebakaran	4	Unit	5,71%	0
Rata-rata Kondisi Proteksi Kebakaran				0%	
TOTAL NILAI					16
TINGKAT KEKUMUHAN					KUMUH RINGAN
RATA2 KEKUMUHAN SEKTORAL					15,29%
KONTRIBUSI PENANGANAN					0%

dh

**PROFIL LOKASI PERUMAHAN KUMUH DAN PERMUKIMAN KUMUH
DI KABUPATEN NGANJUK**

Provinsi	: Jawa Timur	Luas SK	0,82	Ha
Kabupaten	: Nganjuk	Luas Verifikasi	0,82	Ha
Kecamatan	: Loceret	Jumlah Bangunan	20	Unit
Kawasan	: Sukorejo	Jumlah Penduduk	64	Jiwa
		Jumlah KK	20	KK

ASPEK	KRITERIA	KONDISI AWAL (BASELINE)			
		VOLUME	SATUAN	PROSENTASE	NILAI
1. KONDISI BANGUNAN GEDUNG	a. Ketidakteraturan Bangunan	-	Unit	0%	0
	b. Kepadatan Bangunan	-	Ha	0%	0
	c. Ketidaksesuaian dengan Persyaratan Teknis Bangunan	-	Unit	0%	0
Rata-rata Kondisi Bangunan Gedung				0%	
2. KONDISI JALAN LINGKUNGAN	a. Cakupan Pelayanan Jalan Lingkungan	-	Meter	0%	0
	b. Kualitas Permukaan Jalan lingkungan	301	Meter	73,49%	3
Rata-rata Kondisi Jalan Lingkungan				36,74%	
3. KONDISI PENYEDIAAN AIR MINUM	a. Ketersediaan Akses Aman Air Minum	-	KK	0%	0
	b. Tidak terpenuhinya Kebutuhan Air Minum	-	KK	0%	0
Rata-rata Kondisi Penyediaan Air Minum				0%	
4. KONDISI DRAINASE LINGKUNGAN	a. Ketidakmampuan Mengalirkan Limpasan Air	-	Ha	0%	0
	b. Ketidaktersediaan Drainase	68,60	Meter	8,81%	0
	c. Kualitas Konstruksi Drainase	534	Meter	6,58%	3
Rata-rata Kondisi Drainase Lingkungan				13,72%	
5. KONDISI PENGELOLAAN AIR LIMBAH	a. Sistem Pengelolaan Air Limbah Tidak Sesuai Standar Teknis	-	KK	0%	0
	b. Prasarana dan Sarana Pengelolaan Air Limbah Tidak Sesuai Dengan Persyaratan Teknis	-	KK	0%	0
Rata-rata Kondisi Penyediaan Air Limbah				0%	
6. KONDISI PENGELOLAAN SAMPAH	a. Prasarana dan Sarana Persampahan Tidak Sesuai Dengan Persyaratan Teknis	20	KK	100%	5
	b. Sistem Pengelolaan Persampahan yang tidak sesuai Standar Teknis	20	KK	100%	5
Rata-rata Kondisi Pengelolaan Persampahan				100%	
7. KONDISI PROTEKSI KEBAKARAN	a. Ketidaktersediaan Prasarana Proteksi Kebakaran	-	Unit	0%	0
	b. Ketidaktersediaan Sarana Proteksi Kebakaran	-	Unit	0%	0
Rata-rata Kondisi Proteksi Kebakaran				0%	
TOTAL NILAI					16
TINGKAT KEKUMUHAN					KUMUH RINGAN
RATA2 KEKUMUHAN SEKTORAL					16,73%
KONTRIBUSI PENANGANAN					0%

dh.

**PROFIL LOKASI PERUMAHAN KUMUH DAN PERMUKIMAN KUMUH
DI KABUPATEN NGANJUK**

Provinsi	: Jawa Timur	Luas SK	6,51	Ha
Kabupaten	: Nganjuk	Luas Verifikasi	6,51	Ha
Kecamatan	: Loceret	Jumlah Bangunan	211	Unit
Kawasan	: Candirejo	Jumlah Penduduk	720	Jiwa
		Jumlah KK	211	KK

ASPEK	KRITERIA	KONDISI AWAL (BASELINE)			
		VOLUME	SATUAN	PROSENTASE	NILAI
1. KONDISI BANGUNAN GEDUNG	a. Ketidakteraturan Bangunan	2	Unit	0,95%	0
	b. Kepadatan Bangunan	-	Ha	0%	0
	c. Ketidaksesuaian dengan Persyaratan Teknis Bangunan	14	Unit	6,64%	0
Rata-rata Kondisi Bangunan Gedung				0%	
2. KONDISI JALAN LINGKUNGAN	a. Cakupan Pelayanan Jalan Lingkungan	367	Meter	17,94%	0
	b. Kualitas Permukaan Jalan lingkungan	1.169	Meter	57,14%	3
Rata-rata Kondisi Jalan Lingkungan				28,57%	
3. KONDISI PENYEDIAAN AIR MINUM	a. Ketersediaan Akses Aman Air Minum	-	KK	0%	0
	b. Tidak terpenuhinya Kebutuhan Air Minum	-	KK	0%	0
Rata-rata Kondisi Penyediaan Air Minum				0%	
4. KONDISI DRAINASE LINGKUNGAN	a. Ketidakmampuan Mengalirkan Limpasan Air	0,30	Ha	4,61%	0
	b. Ketidaktersediaan Drainase	424	Meter	17%	0
	c. Kualitas Konstruksi Drainase	1.583	Meter	61,91%	3
Rata-rata Kondisi Drainase Lingkungan				0%	
5. KONDISI PENGELOLAAN AIR LIMBAH	a. Sistem Pengelolaan Air Limbah Tidak Sesuai Standar Teknis	10	KK	4,74%	0
	b. Prasarana dan Sarana Pengelolaan Air Limbah Tidak Sesuai Dengan Persyaratan Teknis	10	KK	4,74%	0
Rata-rata Kondisi Penyediaan Air Limbah				0%	
6. KONDISI PENGELOLAAN SAMPAH	a. Prasarana dan Sarana Persampahan Tidak Sesuai Dengan Persyaratan Teknis	179	KK	85%	5
	b. Sistem Pengelolaan Persampahan yang tidak sesuai Standar Teknis	179	KK	84,83%	5
Rata-rata Kondisi Pengelolaan Persampahan				84,83%	
7. KONDISI PROTEKSI KEBAKARAN	a. Ketidaktersediaan Prasarana Proteksi Kebakaran	-	Unit	0%	0
	b. Ketidaktersediaan Sarana Proteksi Kebakaran	-	Unit	0%	0
Rata-rata Kondisi Proteksi Kebakaran				0%	
TOTAL NILAI					16
TINGKAT KECUMUHAN					KUMUH RINGAN
RATA2 KECUMUHAN SEKTORAL					13,93%
KONTRIBUSI PENANGANAN					0%

Salinan sesuai dengan aslinya
KEPALA BAGIAN HUKUM,

SUTRISNO, ST, M.Si
Pembina
NIP. 19680501 199202 1 001


Plt. BUPATI NGANJUK,

ttd.

MARHAEN DJUMADI

dh.

PROFIL KAWASAN WINONG



KONDISI GEOGRAFIS

Nama Kawasan : Winong
 Luas Kawasan : 1,70 Ha
 Tipologi Permukiman : Dataran Rendah

LEGALITAS LAHAN

Status lahan :
 Seluruh lokasi memiliki kejelasan status penggunaan lahan baik milik sendiri atau pihak lain
 Kesesuaian dengan Rencana Tata Ruang (RTR) :
 Keseluruhan lokasi berada pada zona peruntukan permukiman serta RTR

PERTIMBANGAN LAIN

Nilai Strategi Lokasi :
 Lokasi terletak pada fungsi strategi kota
 Kependudukan : >291 Jiwa/Ha
 Kondisi Sosial Ekonomi (SOSEK) : Lokasi memiliki potensi sosial, ekonomi dan budaya yang dapat dikembangkan

KEBAKARAN

27,21 % Tidak terlayani sarana
 0 % Tidak terlayani prasarana

BANGUNAN

21,32 % Bangunan tidak teratur
 0 % Kepadatan bangunan
 3,68 % Ketidaklayakan Bangunan Hunian

PERSAMPAHAN

0 % Sarana dan prasarana tidak sesuai standar
 82,35 % Sistem pengelolaan tidak sesuai standar

JALAN

0 % Tidak terlayani jalan
 59,22 % Jalan tidak sesuai standar teknis

AIR MINUM

80,15 % Rumah Tangga tidak terlayani akses aman air bersih
 0 % Rumah Tangga tidak tercukupi 60 Liter/Hari

DRAINASE

47,06 % Luas Genangan
 0 % Tidak tersedia drainase
 69,62 % Drainase tidak sesuai standar

SANITASI

2,21 % Sistem tidak sesuai standar
 2,21 % Sarana dan Prasarana tidak sesuai standar

dm

PROFIL KAWASAN PODANG



KONDISI GEOGRAFIS

Nama Kawasan : Podang
 Luas Kawasan : 9,60 Ha
 Tipologi Permukiman : Dataran Rendah

LEGALITAS LAHAN

Status lahan :
 Seluruh lokasi memiliki kejelasan status penggunaan lahan baik milik sendiri atau pihak lain
 Kesesuaian dengan RTR :
 Keseluruhan lokasi berada pada zona peruntukan permukiman serta RTR

PERTIMBANGAN LAIN

Nilai Strategi Lokasi :
 Lokasi terletak pada fungsi strategi kota
 Kependudukan : >132 Jiwa/Ha
 Kondisi SOSEK :
 Lokasi memiliki potensi sosial, ekonomi dan budaya yang dapat dikembangkan

KEBAKARAN

27,17 % Tidak terlayani sarana
 0 % Tidak terlayani prasarana

BANGUNAN

37,28 % Bangunan tidak teratur
 0 % Kepadatan bangunan
 3,76 % Ketidaklayakan Bangunan Hunian

PERSAMPAHAN

0 % Sarana dan prasarana tidak sesuai standar
 82,66 % Sistem pengelolaan tidak sesuai standar

JALAN

0 % Tidak terlayani jalan
 29,85 % Jalan tidak sesuai standar teknis

AIR MINUM

89,60 % Rumah Tangga tidak terlayani akses aman air bersih
 0 % Rumah Tangga tidak tercukupi 60 Liter/Hari

DRAINASE

46,88 % Luas Genangan
 18,63 % Tidak tersedia drainase
 63,51 % Drainase tidak sesuai standar

SANITASI

2,60 % Sistem tidak sesuai standar
 2,60 % Sarana dan Prasarana tidak sesuai standar

Al.

PROFIL KAWASAN BONGGAH



KONDISI GEOGRAFIS

Nama Kawasan : Bonggah
 Luas Kawasan : 4,40 Ha
 Tipologi Permukiman : Dataran Rendah

LEGALITAS LAHAN

Status lahan :
 Seluruh lokasi memiliki kejelasan status penggunaan lahan baik milik sendiri atau pihak lain
 Kesesuaian dengan RTR :
 Keseluruhan lokasi berada pada zona peruntukan permukiman serta RTR

PERTIMBANGAN LAIN

Nilai Strategi Lokasi :
 Lokasi terletak pada fungsi strategi kota
 Kependudukan : > 163 Jiwa/Ha
 Kondisi SOSEK :
 Lokasi memiliki potensi sosial, ekonomi dan budaya yang dapat dikembangkan

KEBAKARAN

27,75 % Tidak terlayani sarana
 0 % Tidak terlayani prasarana

BANGUNAN

74,35 % Bangunan tidak teratur
 0 % Kepadatan bangunan
 8,90 % Ketidaklayakan Bangunan Hunian

PERSAMPAHAN

0 % Sarana dan prasarana tidak sesuai standar
 52 % Sistem pengelolaan tidak sesuai standar

JALAN

0 % Tidak terlayani jalan
 45,54 % Jalan tidak sesuai standar teknis

AIR MINUM

90,58 % Rumah Tangga tidak terlayani akses aman air bersih
 0 % Rumah Tangga tidak tercukupi 60 Liter/Hari

DRAINASE

4,55 % Luas Genangan
 0 % Tidak tersedia drainase
 76,43 % Drainase tidak sesuai standar

SANITASI

3,66 % Sistem tidak sesuai standar
 3,66 % Sarana dan Prasarana tidak sesuai standar

dh

PROFIL KAWASAN KEDUNGDANDANG



KONDISI GEOGRAFIS

Nama Kawasan :
Kedungdandang
Luas Kawasan : 7,90 Ha
Tipologi Permukiman : Dataran Rendah

LEGALITAS LAHAN

Status lahan :
Seluruh lokasi memiliki kejelasan status penggunaan lahan baik milik sendiri atau pihak lain
Kesesuaian dengan RTR :
Keseluruhan lokasi berada pada zona peruntukan permukiman serta RTR

PERTIMBANGAN LAIN

Nilai Strategi Lokasi :
Lokasi terletak pada fungsi strategi kota
Kependudukan : > 129 Jiwa/Ha
Kondisi SOSEK :
Lokasi memiliki potensi sosial, ekonomi dan budaya yang dapat dikembangkan.

KEBAKARAN

25,53 % Tidak terlayani sarana
0 % Tidak terlayani prasarana

BANGUNAN

11,35 % Bangunan tidak teratur
0 % Kepadatan bangunan
3,19 % Ketidaklayakan Bangunan Hunian

PERSAMPAHAN

0 % Sarana dan prasarana tidak sesuai standar
85,82 % Sistem pengelolaan tidak sesuai standar

JALAN

0 % Tidak terlayani jalan
62,30 % Jalan tidak sesuai standar teknis

AIR MINUM

53,90 % Rumah Tangga tidak terlayani akses aman air bersih
0 % Rumah Tangga tidak tercukupi 60 Liter/Hari

DRAINASE

0 % Luas Genangan
0 % Tidak tersedia drainase
82,88 % Drainase tidak sesuai standar

SANITASI

3,90 % Sistem tidak sesuai standar
3,90 % Sarana dan Prasarana tidak sesuai standar

PROFIL KAWASAN GANUNG LOR



KONDISI GEOGRAFIS

Nama Kawasan : Ganung Lor
 Luas Kawasan : 7,3 Ha
 Tipologi Permukiman : Dataran Rendah

LEGALITAS LAHAN

Status lahan :
 Seluruh lokasi memiliki kejelasan status penggunaan lahan baik milik sendiri atau pihak lain
 Kesesuaian dengan RTR :
 Keseluruhan lokasi berada pada zona peruntukan permukiman serta RTR

PERTIMBANGAN LAIN

Nilai Strategi Lokasi :
 Lokasi terletak pada fungsi strategi kota
 Kependudukan : > 81 Jiwa/Ha
 Kondisi SOSEK :
 Lokasi memiliki potensi sosial, ekonomi dan budaya yang dapat dikembangkan.

KEBAKARAN

26,86 % Tidak terlayani sarana
 0 % Tidak terlayani prasarana

BANGUNAN

2,86 % Bangunan tidak teratur
 0 % Kepadatan bangunan
 2,29 % Ketidaklayakan Bangunan Hunian

PERSAMPAHAN

0 % Sarana dan prasarana tidak sesuai standar
 82,86 % Sistem pengelolaan tidak sesuai standar

JALAN

0 % Tidak terlayani jalan
 79,29 % Jalan tidak sesuai standar teknis

AIR MINUM

40,57 % Rumah Tangga tidak terlayani akses aman air bersih
 0 % Rumah Tangga tidak tercukupi 60 Liter/Hari

DRAINASE

23,29 % Luas Genangan
 0 % Tidak tersedia drainase
 85,22 % Drainase tidak sesuai standar

SANITASI

2,29 % Sistem tidak sesuai standar
 2,29 % Sarana dan Prasarana tidak sesuai standart

PROFIL KAWASAN BANYURIP



KONDISI GEOGRAFIS

Nama Kawasan : Banyurip
 Luas Kawasan : 9,10 Ha
 Tipologi Permukiman : Dataran Rendah

LEGALITAS LAHAN

Status lahan :
 Seluruh lokasi memiliki kejelasan status penggunaan lahan baik milik sendiri atau pihak lain
 Kesesuaian dengan RTR :
 Keseluruhan lokasi berada pada zona peruntukan permukiman serta RTR

PERTIMBANGAN LAIN

Nilai Strategi Lokasi :
 Lokasi terletak pada fungsi strategi kota
 Kependudukan : > 82 Jiwa/Ha
 Kondisi SOSEK :
 Lokasi memiliki potensi sosial, ekonomi dan budaya yang dapat dikembangkan.

KEBAKARAN

0 % Tidak terlayani sarana
 0 % Tidak terlayani prasarana

BANGUNAN

25,24 % Bangunan tidak teratur
 0 % Kepadatan bangunan
 58,57 % Ketidaklayakan Bangunan Hunian

PERSAMPAHAN

0 % Sarana dan prasarana tidak sesuai standar
 54,76 % Sistem pengelolaan tidak sesuai standar

JALAN

0 % Tidak terlayani jalan
 86,21 % Jalan tidak sesuai standar teknis

AIR MINUM

48,57 % Rumah Tangga tidak terlayani akses aman air bersih
 0 % Rumah Tangga tidak tercukupi 60 Liter/Hari

DRAINASE

27,47 % Luas Genangan
 0 % Tidak tersedia drainase
 93,01 % Drainase tidak sesuai standar

SANITASI

25,71 % Sistem tidak sesuai standar
 25,71 % Sarana dan Prasarana tidak sesuai standar

dm

PROFIL KAWASAN NGLAWAK



KONDISI GEOGRAFIS

Nama Kawasan : Nglawak
 Luas Kawasan : 3,62 Ha
 Tipologi Permukiman : Dataran Rendah

LEGALITAS LAHAN

Status lahan :
 Seluruh lokasi memiliki kejelasan status penggunaan lahan baik milik sendiri atau pihak lain
 Kesesuaian dengan RTR :
 Keseluruhan lokasi berada pada zona peruntukan permukiman serta RTR

PERTIMBANGAN LAIN

Nilai Strategi Lokasi :
 Lokasi terletak pada fungsi strategi kota
 Kependudukan : > 133 Jiwa/Ha
 Kondisi SOSEK :
 Lokasi memiliki potensi sosial, ekonomi dan budaya yang dapat dikembangkan.

KEBAKARAN

0 % Tidak terlayani sarana
 0 % Tidak terlayani prasarana

BANGUNAN

86,52 % Bangunan tidak teratur
 0 % Kepadatan bangunan
 0 % Ketidaklayakan Bangunan Hunian

PERSAMPAHAN

92,91 % Sarana dan prasarana tidak sesuai standar
 92,91 % Sistem pengelolaan tidak sesuai standar

JALAN

0 % Tidak terlayani jalan
 7,52 % Jalan tidak sesuai standar teknis

AIR MINUM

9,93 % Rumah Tangga tidak terlayani akses aman air bersih
 0 % Rumah Tangga tidak tercukupi 60 Liter/Hari

DRAINASE

24,86 % Luas Genangan
 50 % Tidak tersedia drainase
 50 % Drainase tidak sesuai standar

SANITASI

2,13 % Sistem tidak sesuai standar
 2,13 % Sarana dan Prasarana tidak sesuai standar

dh.

PROFIL KAWASAN BELPAS WAGE



KONDISI GEOGRAFIS

Nama Kawasan : Belpas Wage
 Luas Kawasan : 2,20 Ha
 Tipologi Permukiman : Dataran Rendah

LEGALITAS LAHAN

Status lahan :
 Seluruh lokasi memiliki kejelasan status penggunaan lahan baik milik sendiri atau pihak lain
 Kesesuaian dengan RTR :
 Keseluruhan lokasi berada pada zona peruntukan permukiman serta RTR

PERTIMBANGAN LAIN

Nilai Strategi Lokasi :
 Lokasi terletak pada fungsi strategi kota
 Kependudukan : > 217 Jiwa/Ha
 Kondisi SOSEK :
 Lokasi memiliki potensi sosial, ekonomi dan budaya yang dapat dikembangkan.

KEBAKARAN

27,01 % Tidak terlayani sarana
 27,01 % Tidak terlayani prasarana

BANGUNAN

0 % Bangunan tidak teratur
 0 % Kepadatan bangunan
 2,92 % Ketidaklayakan Bangunan Hunian

PERSAMPAHAN

39,42 % Sarana dan prasarana tidak sesuai standar
 39,42 % Sistem pengelolaan tidak sesuai standar

JALAN

0 % Tidak terlayani jalan
 19,41 % Jalan tidak sesuai standar teknis

AIR MINUM

21,90 % Rumah Tangga tidak terlayani akses aman air bersih
 0 % Rumah Tangga tidak tercukupi 60 Liter/Hari

DRAINASE

77,27 % Luas Genangan
 0 % Tidak tersedia drainase
 76,18 % Drainase tidak sesuai standar

SANITASI

8,03 % Sistem tidak sesuai standar
 51,82 % Sarana dan Prasarana tidak sesuai standar

PROFIL KAWASAN PILANGKENCENG



KONDISI GEOGRAFIS

Nama Kawasan : Pilangkenceng
 Luas Kawasan : 3,98 Ha
 Tipologi Permukiman : Dataran Rendah

LEGALITAS LAHAN

Status lahan :
 Seluruh lokasi memiliki kejelasan status penggunaan lahan baik milik sendiri atau pihak lain
 Kesesuaian dengan RTR :
 Keseluruhan lokasi berada pada zona peruntukan permukiman serta RTR

PERTIMBANGAN LAIN

Nilai Strategi Lokasi :
 Lokasi terletak pada fungsi strategi kota
 Kependudukan : > 117 Jiwa/Ha
 Kondisi SOSEK :
 Lokasi memiliki potensi sosial, ekonomi dan budaya yang dapat dikembangkan.

KEBAKARAN

0 % Tidak terlayani sarana
 0 % Tidak terlayani prasarana

BANGUNAN

60,71 % Bangunan tidak teratur
 0 % Kepadatan bangunan
 1,43 % Ketidaklayakan Bangunan Hunian

PERSAMPAHAN

82,86 % Sarana dan prasarana tidak sesuai standar
 82,86 % Sistem pengelolaan tidak sesuai standar

JALAN

0 % Tidak terlayani jalan
 36,17 % Jalan tidak sesuai standar teknis

AIR MINUM

1,43 % Rumah Tangga tidak terlayani akses aman air bersih
 0 % Rumah Tangga tidak tercukupi 60 Liter/Hari

DRAINASE

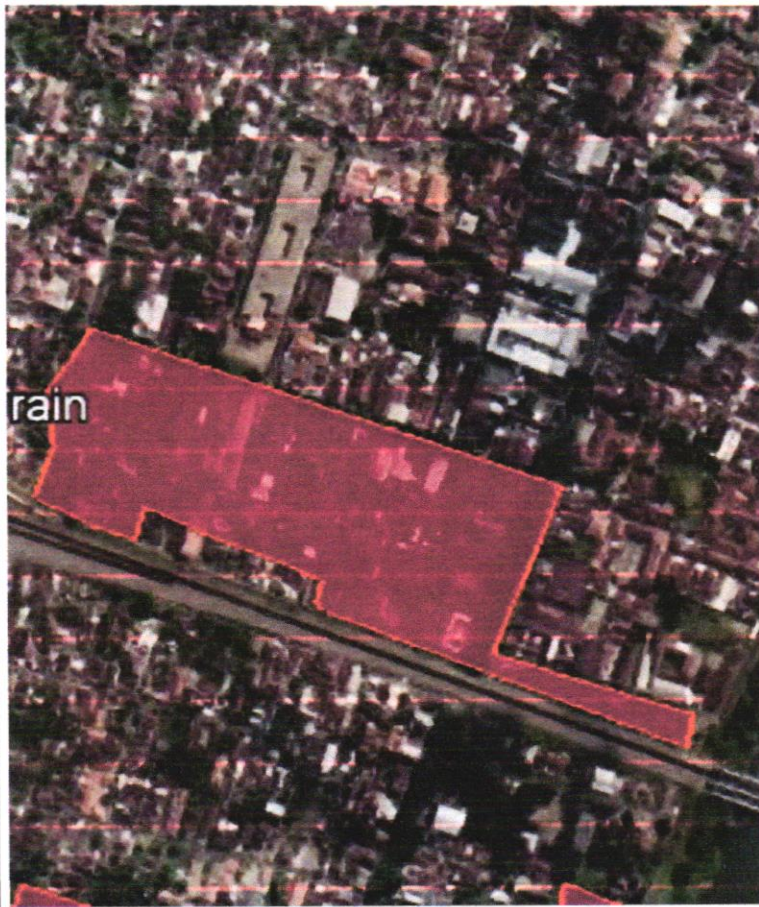
7,79 % Luas Genangan
 0 % Tidak tersedia drainase
 83,70 % Drainase tidak sesuai standar

SANITASI

9,29 % Sistem tidak sesuai standar
 9,29 % Sarana dan Prasarana tidak sesuai standar

dk

PROFIL KAWASAN PINGGIR REL



KONDISI GEOGRAFIS

Nama Kawasan : Pinggir Rel
 Luas Kawasan : 7,44 Ha
 Tipologi Permukiman : Dataran Rendah

LEGALITAS LAHAN

Status lahan :
 Seluruh lokasi memiliki kejelasan status penggunaan lahan baik milik sendiri atau pihak lain
 Kesesuaian dengan RTR :
 Keseluruhan lokasi berada pada zona peruntukan permukiman serta RTR

PERTIMBANGAN LAIN

Nilai Strategi Lokasi :
 Lokasi terletak pada fungsi strategi kota
 Kependudukan : > 195 Jiwa/Ha
 Kondisi SOSEK :
 Lokasi memiliki potensi sosial, ekonomi dan budaya yang dapat dikembangkan.

KEBAKARAN

0 % Tidak terlayani sarana
 25,47 % Tidak terlayani prasarana

BANGUNAN

0 % Bangunan tidak teratur
 0 % Kepadatan bangunan
 3,27 % Ketidaklayakan Bangunan Hunian

PERSAMPAHAN

0 % Sarana dan prasarana tidak sesuai standar
 52,34 % Sistem pengelolaan tidak sesuai standar

JALAN

0 % Tidak terlayani jalan
 82,66 % Jalan tidak sesuai standar teknis

AIR MINUM

73,60 % Rumah Tangga tidak terlayani akses aman air bersih
 0 % Rumah Tangga tidak tercukupi 60 Liter/Hari

DRAINASE

9,41 % Luas Genangan
 0 % Tidak tersedia drainase
 83,71 % Drainase tidak sesuai standar

SANITASI

8,64 % Sistem tidak sesuai standar
 9,58 % Sarana dan Prasarana tidak sesuai standar

PROFIL KAWASAN TEPI BRANTAS



KONDISI GEOGRAFIS

Nama Kawasan : Tepi brantas
 Luas Kawasan : 2,36 Ha
 Tipologi Permukiman : Dataran Rendah

LEGALITAS LAHAN

Status lahan :
 Seluruh lokasi memiliki kejelasan status penggunaan lahan baik milik sendiri atau pihak lain
 Kesesuaian dengan RTR :
 Keseluruhan lokasi berada pada zona peruntukan permukiman serta RTR

PERTIMBANGAN LAIN

Nilai Strategi Lokasi :
 Lokasi terletak pada fungsi strategi kota
 Kependudukan : > 205 Jiwa/Ha
 Kondisi SOSEK :
 Lokasi memiliki potensi sosial, ekonomi dan budaya yang dapat dikembangkan.

KEBAKARAN

28,15 % Tidak terlayani sarana
 0 % Tidak terlayani prasarana

BANGUNAN

0 % Bangunan tidak teratur
 0 % Kepadatan bangunan
 2,22 % Ketidaklayakan Bangunan Hunian

PERSAMPAHAN

0 % Sarana dan prasarana tidak sesuai standar
 54,07 % Sistem pengelolaan tidak sesuai standar

JALAN

0 % Tidak terlayani jalan
 76,84 % Jalan tidak sesuai standar teknis

AIR MINUM

68,15 % Rumah Tangga tidak terlayani akses aman air bersih
 0 % Rumah Tangga tidak tercukupi 60 Liter/Hari

DRAINASE

0 % Luas Genangan
 0 % Tidak tersedia drainase
 79,71 % Drainase tidak sesuai standar

SANITASI

0 % Sistem tidak sesuai standar
 3,70 % Sarana dan Prasarana tidak sesuai standar

Al.

PROFIL KAWASAN TEMPLEK



KONDISI GEOGRAFIS

Nama Kawasan : Templek
 Luas Kawasan : 3,63 Ha
 Tipologi Permukiman : Dataran Rendah

LEGALITAS LAHAN

Status lahan :
 Seluruh lokasi memiliki kejelasan status penggunaan lahan baik milik sendiri atau pihak lain
 Kesesuaian dengan RTR :
 Keseluruhan lokasi berada pada zona peruntukan permukiman serta RTR

PERTIMBANGAN LAIN

Nilai Strategi Lokasi :
 Lokasi terletak pada fungsi strategi kota
 Kependudukan : >216 Jiwa/Ha
 Kondisi SOSEK :
 Lokasi memiliki potensi sosial, ekonomi dan budaya yang dapat dikembangkan.

KEBAKARAN

25,73 % Tidak terlayani sarana
 0 % Tidak terlayani prasarana

BANGUNAN

0 % Bangunan tidak teratur
 0 % Kepadatan bangunan
 0,97 % Ketidaklayakan Bangunan Hunian

PERSAMPAHAN

36,89 % Sarana dan prasarana tidak sesuai standar
 78,16 % Sistem pengelolaan tidak sesuai standar

JALAN

0 % Tidak terlayani jalan
 70,54 % Jalan tidak sesuai standar teknis

AIR MINUM

62,14 % Rumah Tangga tidak terlayani akses aman air bersih
 0 % Rumah Tangga tidak tercukupi 60 Liter/Hari

DRAINASE

0 % Luas Genangan
 0 % Tidak tersedia drainase
 78,26 % Drainase tidak sesuai standar

SANITASI

0 % Sistem tidak sesuai standar
 16,02 % Sarana dan Prasarana tidak sesuai standar

dh.

PROFIL KAWASAN PELEM

	<p>KONDISI GEOGRAFIS</p> <p>Nama Kawasan : Pelem Luas Kawasan : 5,73 Ha Tipologi Permukiman : Dataran Rendah</p>
	<p>LEGALITAS LAHAN</p> <p>Status lahan : Seluruh lokasi memiliki kejelasan status penggunaan lahan baik milik sendiri atau pihak lain Kesesuaian dengan RTR : Keseluruhan lokasi berada pada zona peruntukan permukiman serta RTR</p>
	<p>PERTIMBANGAN LAIN</p> <p>Nilai Strategi Lokasi : Lokasi terletak pada fungsi strategi kota Kependudukan : > 141 Jiwa/Ha Kondisi SOSEK : Lokasi memiliki potensi sosial, ekonomi dan budaya yang dapat dikembangkan.</p>
	<p>KEBAKARAN</p> <p>25,93 % Tidak terlayani sarana 0 % Tidak terlayani prasarana</p>
<p>PERSAMPAHAN</p> <p>25,93 % Sarana dan prasarana tidak sesuai standar 52,67 % Sistem pengelolaan tidak sesuai standar</p>	<p>BANGUNAN</p> <p>1,23 % Bangunan tidak teratur 0 % Kepadatan bangunan 4,12 % Ketidaklayakan Bangunan Hunian</p>
<p>DRAINASE</p> <p>6,11 % Luas Genangan 10,75 % Tidak tersedia drainase 82,74 % Drainase tidak sesuai standar</p>	<p>JALAN</p> <p>0 % Tidak terlayani jalan 90,82 % Jalan tidak sesuai standar teknis</p>
	<p>AIR MINUM</p> <p>53,91 % Rumah Tangga tidak terlayani akses aman air bersih 0 % Rumah Tangga tidak tercukupi 60 Liter/Hari</p>
	<p>SANITASI</p> <p>1,23 % Sistem tidak sesuai standar 1,23 % Sarana dan Prasarana tidak sesuai standar</p>

dh

PROFIL KAWASAN KLINTER



KONDISI GEOGRAFIS

Nama Kawasan : Klinter
 Luas Kawasan : 1,70 Ha
 Tipologi Permukiman : Dataran Rendah

LEGALITAS LAHAN

Status lahan :
 Seluruh lokasi memiliki kejelasan status penggunaan lahan baik milik sendiri atau pihak lain
 Kesesuaian dengan RTR :
 Keseluruhan lokasi berada pada zona peruntukan permukiman serta RTR

PERTIMBANGAN LAIN

Nilai Strategi Lokasi :
 Lokasi terletak pada fungsi strategi kota
 Kependudukan : >189 Jiwa/Ha
 Kondisi SOSEK :
 Lokasi memiliki potensi sosial, ekonomi dan budaya yang dapat dikembangkan.

KEBAKARAN

0 % Tidak terlayani sarana
 0 % Tidak terlayani prasarana

BANGUNAN

23,71 % Bangunan tidak teratur
 0 % Kepadatan bangunan
 3,09 % Ketidaklayakan Bangunan Hunian

PERSAMPAHAN

76,29 % Sarana dan prasarana tidak sesuai standar
 83,51 % Sistem pengelolaan tidak sesuai standar

JALAN

0 % Tidak terlayani jalan
 38,04 % Jalan tidak sesuai standar teknis

AIR MINUM

90,72 % Rumah Tangga tidak terlayani akses aman air bersih
 0 % Rumah Tangga tidak tercukupi 60 Liter/Hari

DRAINASE

58,82 % Luas Genangan
 0 % Tidak tersedia drainase
 59,01 % Drainase tidak sesuai standar

SANITASI

9,28 % Sistem tidak sesuai standar
 9,28 % Sarana dan Prasarana tidak sesuai standar

PROFIL KAWASAN KRAJAN



KONDISI GEOGRAFIS

Nama Kawasan : Krajan
 Luas Kawasan : 2,10 Ha
 Tipologi Permukiman : Dataran Rendah

LEGALITAS LAHAN

Status lahan :
 Seluruh lokasi memiliki kejelasan status penggunaan lahan baik milik sendiri atau pihak lain
 Kesesuaian dengan RTR :
 Keseluruhan lokasi berada pada zona peruntukan permukiman serta RTR

PERTIMBANGAN LAIN

Nilai Strategi Lokasi :
 Lokasi terletak pada fungsi strategi kota
 Kependudukan : > 134 Jiwa/Ha
 Kondisi SOSEK :
 Lokasi memiliki potensi sosial, ekonomi dan budaya yang dapat dikembangkan.

KEBAKARAN

0 % Tidak terlayani sarana
 0 % Tidak terlayani prasarana

BANGUNAN

6,67 % Bangunan tidak teratur
 0 % Kepadatan bangunan
 2,67 % Ketidaklayakan Bangunan Hunian

PERSAMPAHAN

0 % Sarana dan prasarana tidak sesuai standar
 80 % Sistem pengelolaan tidak sesuai standar

JALAN

0 % Tidak terlayani jalan
 69,44 % Jalan tidak sesuai standar teknis

AIR MINUM

80 % Rumah Tangga tidak terlayani akses aman air bersih
 0 % Rumah Tangga tidak tercukupi 60 Liter/Hari

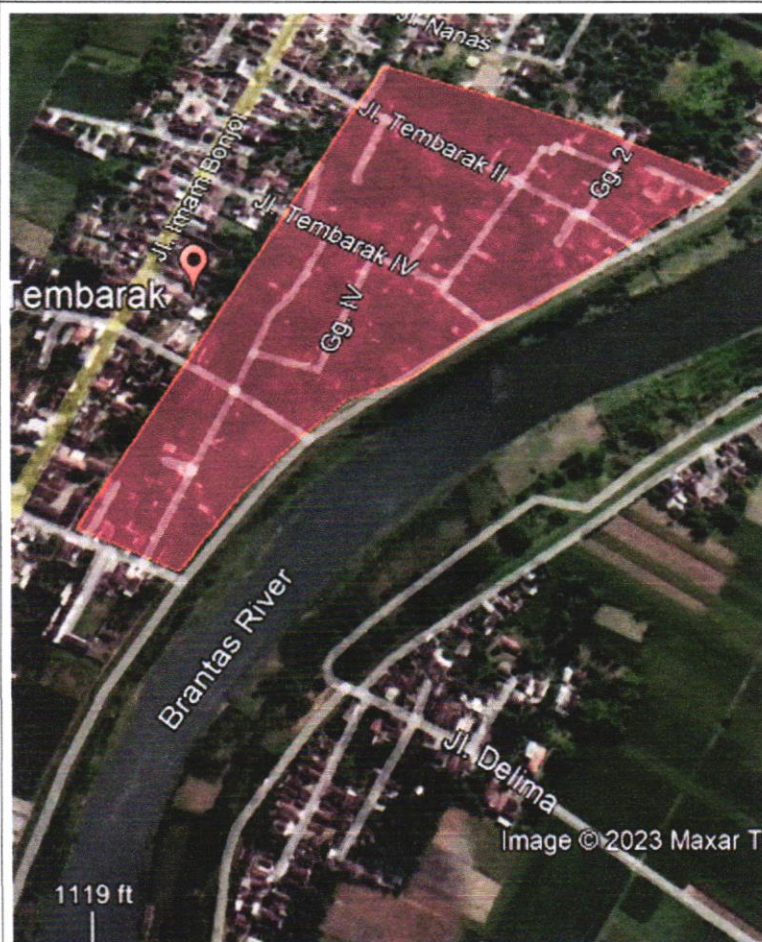
DRAINASE

0 % Luas Genangan
 0 % Tidak tersedia drainase
 57,13 % Drainase tidak sesuai standar

SANITASI

4 % Sistem tidak sesuai standar
 4 % Sarana dan Prasarana tidak sesuai standar

PROFIL KAWASAN TEMBARAK UTARA



KONDISI GEOGRAFIS

Nama Kawasan : Tembarak Utara
 Luas Kawasan : 11,34 Ha
 Tipologi Permukiman : Dataran Rendah

LEGALITAS LAHAN

Status lahan :
 Seluruh lokasi memiliki kejelasan status penggunaan lahan baik milik sendiri atau pihak lain
 Kesesuaian dengan RTR :
 Keseluruhan lokasi berada pada zona peruntukan permukiman serta RTR

PERTIMBANGAN LAIN

Nilai Strategi Lokasi :
 Lokasi terletak pada fungsi strategi kota
 Kependudukan : > 136 Jiwa/Ha
 Kondisi SOSEK :
 Lokasi memiliki potensi sosial, ekonomi dan budaya yang dapat dikembangkan.

KEBAKARAN

0 % Tidak terlayani sarana
 0 % Tidak terlayani prasarana

BANGUNAN

0 % Bangunan tidak teratur
 0 % Kepadatan bangunan
 2,02 % Ketidaklayakan Bangunan Hunian

PERSAMPAHAN

51,79 % Sarana dan prasarana tidak sesuai standar
 63,23 % Sistem pengelolaan tidak sesuai standar

JALAN

0 % Tidak terlayani jalan
 71,16 % Jalan tidak sesuai standar teknis

AIR MINUM

54,71 % Rumah Tangga tidak terlayani akses aman air bersih
 0 % Rumah Tangga tidak tercukupi 60 Liter/Hari

DRAINASE


0 % Luas Genangan
 0 % Tidak tersedia drainase
 80,27% Drainase tidak sesuai standar

SANITASI

0,22 % Sistem tidak sesuai standar
 0,22 % Sarana dan Prasarana tidak sesuai standar

dh

PROFIL KAWASAN TEMBARAK SELATAN



KONDISI GEOGRAFIS

Nama Kawasan : Tembarak Selatan
 Luas Kawasan : 4,39 Ha
 Tipologi Permukiman : Dataran Rendah

LEGALITAS LAHAN

Status lahan :
 Seluruh lokasi memiliki kejelasan status penggunaan lahan baik milik sendiri atau pihak lain
 Kesesuaian dengan RTR :
 Keseluruhan lokasi berada pada zona peruntukan permukiman serta RTR

PERTIMBANGAN LAIN

Nilai Strategi Lokasi :
 Lokasi terletak pada fungsi strategi kota
 Kependudukan : > 120 Jiwa/Ha
 Kondisi SOSEK :
 Lokasi memiliki potensi sosial, ekonomi dan budaya yang dapat dikembangkan.

KEBAKARAN

0 % Tidak terlayani sarana
 0 % Tidak terlayani prasarana

BANGUNAN

0 % Bangunan tidak teratur
 0 % Kepadatan bangunan
 3,27 % Ketidaklayakan Bangunan Hunian

PERSAMPAHAN

30,72 % Sarana dan prasarana tidak sesuai standar
 100 % Sistem pengelolaan tidak sesuai standar

JALAN

0 % Tidak terlayani jalan
 78,21 % Jalan tidak sesuai standar teknis

AIR MINUM

51,63 % Rumah Tangga tidak terlayani akses aman air bersih
 0 % Rumah Tangga tidak tercukupi 60 Liter/Hari

DRAINASE

2,28 % Luas Genangan
 0 % Tidak tersedia drainase
 73,87 % Drainase tidak sesuai standar

SANITASI

0,65 % Sistem tidak sesuai standar
 1,31 % Sarana dan Prasarana tidak sesuai standar

PROFIL KAWASAN KARANGASEM TIMUR DAN BARAT



KONDISI GEOGRAFIS

Nama Kawasan : Karangasem Timur dan Barat
 Luas Kawasan : 11 Ha
 Tipologi Permukiman : Dataran Rendah

LEGALITAS LAHAN

Status lahan :
 Seluruh lokasi memiliki kejelasan status penggunaan lahan baik milik sendiri atau pihak lain
 Kesesuaian dengan RTR :
 Keseluruhan lokasi berada pada zona peruntukan permukiman serta RTR

PERTIMBANGAN LAIN

Nilai Strategi Lokasi :
 Lokasi terletak pada fungsi strategi kota
 Kependudukan : > 61 Jiwa/Ha
 Kondisi SOSEK :
 Lokasi memiliki potensi sosial, ekonomi dan budaya yang dapat dikembangkan.

KEBAKARAN

0 % Tidak terlayani sarana
 0 % Tidak terlayani prasarana

BANGUNAN

5,33 % Bangunan tidak teratur
 0 % Kepadatan bangunan
 53,25 % Ketidaklayakan Bangunan Hunian

PERSAMPAHAN

100 % Sarana dan prasarana tidak sesuai standar
 100 % Sistem pengelolaan tidak sesuai standar

JALAN

0 % Tidak terlayani jalan
 66,06 % Jalan tidak sesuai standar teknis

AIR MINUM

37,28 % Rumah Tangga tidak terlayani akses aman air bersih
 8,88 % Rumah Tangga tidak tercukupi 60 Liter/Hari

DRAINASE

0 % Luas Genangan
 0 % Tidak tersedia drainase
 0 % Drainase tidak sesuai standar

SANITASI

1,18 % Sistem tidak sesuai standar
 63,91 % Sarana dan Prasarana tidak sesuai standar

ju

PROFIL KAWASAN SAMBIJAJAR



KEBAKARAN

0 % Tidak terlayani sarana
0 % Tidak terlayani prasarana

PERSAMPAHAN

43,22 % Sarana dan prasarana tidak sesuai standar
43,22 % Sistem pengelolaan tidak sesuai standar

DRAINASE

0 % Luas Genangan
9,52 % Tidak tersedia drainase
52,38 % Drainase tidak sesuai standar

KONDISI GEOGRAFIS

Nama Kawasan : Sambijajar
Luas Kawasan : 3,50 Ha
Tipologi Permukiman : Dataran Rendah

LEGALITAS LAHAN

Status lahan :
Seluruh lokasi memiliki kejelasan status penggunaan lahan baik milik sendiri atau pihak lain
Kesesuaian dengan RTR :
Keseluruhan lokasi berada pada zona peruntukan permukiman serta RTR

PERTIMBANGAN LAIN

Nilai Strategi Lokasi : Lokasi terletak pada fungsi strategi kota
Kependudukan: > 103 Jiwa/Ha
Kondisi SOSEK: Lokasi memiliki potensi sosial, ekonomi dan budaya yang dapat dikembangkan.

BANGUNAN

13,95 % Bangunan tidak teratur
0 % Kepadatan bangunan
56,98 % Ketidaklayakan Bangunan Hunian

JALAN

45 % Tidak terlayani jalan
55 % Jalan tidak sesuai standar teknis

AIR MINUM

78,81 % Rumah Tangga tidak terlayani akses aman air bersih
0 % Rumah Tangga tidak tercukupi 60 Liter/Hari

SANITASI

6,78 % Sistem tidak sesuai standar
5,08 % Sarana dan Prasarana tidak sesuai standar

PROFIL KAWASAN BULUREJO



KONDISI GEOGRAFIS

Nama Kawasan : Bulurejo
 Luas Kawasan : 11 Ha
 Tipologi Permukiman : Dataran Rendah

LEGALITAS LAHAN

Status lahan :
 Seluruh lokasi memiliki kejelasan status penggunaan lahan baik milik sendiri atau pihak lain
 Kesesuaian dengan RTR :
 Keseluruhan lokasi berada pada zona peruntukan permukiman serta RTR

PERTIMBANGAN LAIN

Nilai Strategi Lokasi :
 Lokasi terletak pada fungsi strategi kota
 Kependudukan : > 63 Jiwa/Ha
 Kondisi SOSEK :
 Lokasi memiliki potensi sosial, ekonomi dan budaya yang dapat dikembangkan.

KEBAKARAN

13,01 % Tidak terlayani sarana
 13,01% Tidak terlayani prasarana

BANGUNAN

0 % Bangunan tidak teratur
 0 % Kepadatan bangunan
 2,44 % Ketidaklayakan Bangunan Hunian

PERSAMPAHAN

84,15 % Sarana dan prasarana tidak sesuai standar
 84,15 % Sistem pengelolaan tidak sesuai standar

JALAN

0 % Tidak terlayani jalan
 96,66 % Jalan tidak sesuai standar teknis

AIR MINUM

0 % Rumah Tangga tidak terlayani akses aman air bersih
 0 % Rumah Tangga tidak tercukupi 60 Liter/Hari

DRAINASE

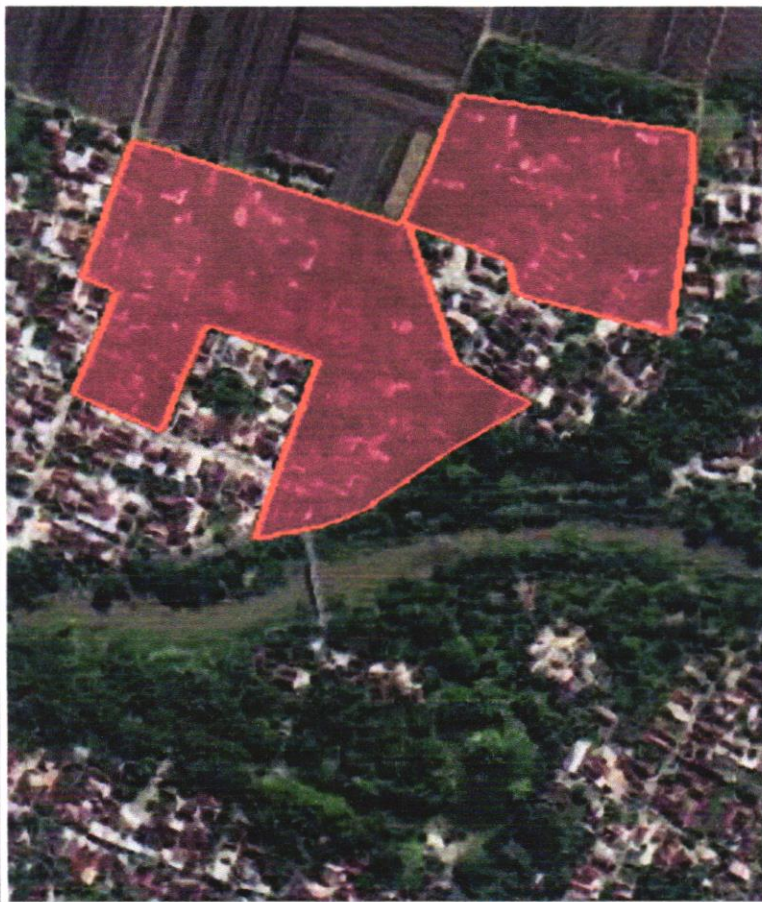
6,36 % Luas Genangan
 22,14 % Tidak tersedia drainase
 50,42 % Drainase tidak sesuai standar

SANITASI

8,94 % Sistem tidak sesuai standar
 8,94 % Sarana dan Prasarana tidak sesuai standar

km.

PROFIL KAWASAN KEDUNGOWO



KONDISI GEOGRAFIS

Nama Kawasan : Kedungdowo
 Luas Kawasan : 6,66 Ha
 Tipologi Permukiman : Dataran Rendah

LEGALITAS LAHAN

Status lahan :
 Seluruh lokasi memiliki kejelasan status penggunaan lahan baik milik sendiri atau pihak lain
 Kesesuaian dengan RTR :
 Keseluruhan lokasi berada pada zona peruntukan permukiman serta RTR

PERTIMBANGAN LAIN

Nilai Strategi Lokasi :
 Lokasi terletak pada fungsi strategi kota
 Kependudukan : > 103 Jiwa/Ha
 Kondisi SOSEK :
 Lokasi memiliki potensi sosial, ekonomi dan budaya yang dapat dikembangkan.

KEBAKARAN

0 % Tidak terlayani sarana
 0 % Tidak terlayani prasarana

BANGUNAN

11,35 % Bangunan tidak teratur
 0 % Kepadatan bangunan
 51,06 % Ketidaklayakan Bangunan Hunian

PERSAMPAHAN

63,86 % Sarana dan prasarana tidak sesuai standar
 65,66 % Sistem pengelolaan tidak sesuai standar

JALAN

0 % Tidak terlayani jalan
 60,45 % Jalan tidak sesuai standar teknis

AIR MINUM

25,90 % Rumah Tangga tidak terlayani akses aman air bersih
 0 % Rumah Tangga tidak tercukupi 60 Liter/Hari

DRAINASE

0 % Luas Genangan
 23,64 % Tidak tersedia drainase
 79,88 % Drainase tidak sesuai standar

SANITASI

0 % Sistem tidak sesuai standar
 19,88 % Sarana dan Prasarana tidak sesuai standar

dh.

PROFIL KAWASAN BALONGPESING



KONDISI GEOGRAFIS

Nama Kawasan : Balongpesing
 Luas Kawasan : 2 Ha
 Tipologi Permukiman : Dataran Rendah

LEGALITAS LAHAN

Status lahan :
 Seluruh lokasi memiliki kejelasan status penggunaan lahan baik milik sendiri atau pihak lain
 Kesesuaian dengan RTR :
 Keseluruhan lokasi berada pada zona peruntukan permukiman serta RTR

PERTIMBANGAN LAIN

Nilai Strategi Lokasi :
 Lokasi terletak pada fungsi strategi kota
 Kependudukan : >108 Jiwa/Ha
 Kondisi SOSEK :
 Lokasi memiliki potensi sosial, ekonomi dan budaya yang dapat dikembangkan.

KEBAKARAN

0 % Tidak terlayani sarana
 0 % Tidak terlayani prasarana

BANGUNAN

1,75 % Bangunan tidak teratur
 0 % Kepadatan bangunan
 33,33 % Ketidaklayakan Bangunan Hunian

PERSAMPAHAN

100 % Sarana dan prasarana tidak sesuai standar
 100 % Sistem pengelolaan tidak sesuai standar

JALAN

0 % Tidak terlayani jalan
 35,43 % Jalan tidak sesuai standar teknis

AIR MINUM

59,02 % Rumah Tangga tidak terlayani akses aman air bersih
 62,30 % Rumah Tangga tidak tercukupi 60 Liter/Hari

DRAINASE

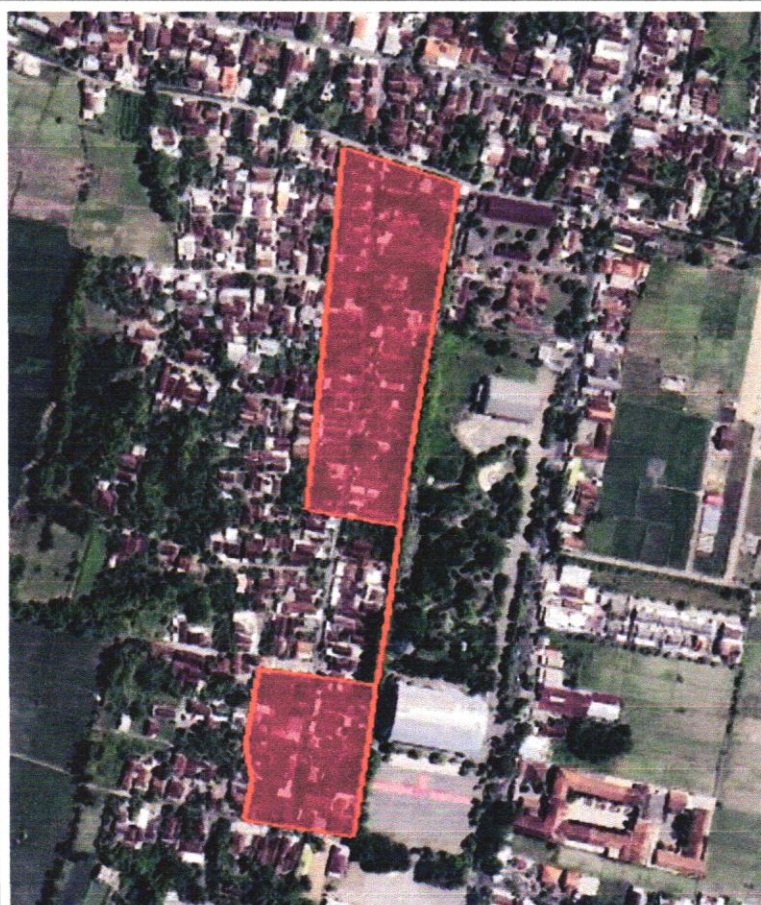
55 % Luas Genangan
 0 % Tidak tersedia drainase
 0 % Drainase tidak sesuai standar

SANITASI

24,59 % Sistem tidak sesuai standar
 27,87 % Sarana dan Prasarana tidak sesuai standar

dk.

PROFIL KAWASAN KALIANYAR



KONDISI GEOGRAFIS

Nama Kawasan : Kaliaayar
 Luas Kawasan : 3,10 Ha
 Tipologi Permukiman : Dataran Rendah

LEGALITAS LAHAN

Status lahan :
 Seluruh lokasi memiliki kejelasan status penggunaan lahan baik milik sendiri atau pihak lain
 Kesesuaian dengan RTR :
 Keseluruhan lokasi berada pada zona peruntukan permukiman serta RTR

PERTIMBANGAN LAIN

Nilai Strategi Lokasi :
 Lokasi terletak pada fungsi strategi kota
 Kependudukan : > 287 Jiwa/Ha
 Kondisi SOSEK :
 Lokasi memiliki potensi sosial, ekonomi dan budaya yang dapat dikembangkan.

KEBAKARAN

0 % Tidak terlayani sarana
 0 % Tidak terlayani prasarana

BANGUNAN

19,73 % Bangunan tidak teratur
 0 % Kepadatan bangunan
 4,04 % Ketidaklayakan Bangunan Hunian

PERSAMPAHAN

51 % Sarana dan prasarana tidak sesuai standar
 89,35 % Sistem pengelolaan tidak sesuai standar

JALAN

0 % Tidak terlayani jalan
 49,26 % Jalan tidak sesuai standar teknis

AIR MINUM

75,26 % Rumah Tangga tidak terlayani akses aman air bersih
 0 % Rumah Tangga tidak tercukupi 60 Liter/Hari

DRAINASE

29,03 % Luas Genangan
 0 % Tidak tersedia drainase
 100 % Drainase tidak sesuai standar

SANITASI

0,69 % Sistem tidak sesuai standar
 0,34 % Sarana dan Prasarana tidak sesuai standar

Handwritten signature

PROFIL KAWASAN BULAKMOJO



KONDISI GEOGRAFIS

Nama Kawasan : Bulakmojo
 Luas Kawasan : 1,50 Ha
 Tipologi Permukiman : Dataran Rendah

LEGALITAS LAHAN

Status lahan :
 Seluruh lokasi memiliki kejelasan status penggunaan lahan baik milik sendiri atau pihak lain
 Kesesuaian dengan RTR :
 Keseluruhan lokasi berada pada zona peruntukan permukiman serta RTR

PERTIMBANGAN LAIN

Nilai Strategi Lokasi :
 Lokasi terletak pada fungsi strategi kota
 Kependudukan : > 224 Jiwa/Ha
 Kondisi SOSEK :
 Lokasi memiliki potensi sosial, ekonomi dan budaya yang dapat dikembangkan.

KEBAKARAN

0 % Tidak terlayani sarana
 0 % Tidak terlayani prasarana

BANGUNAN

5,19 % Bangunan tidak teratur
 0 % Kepadatan bangunan
 14,29 % Ketidaklayakan Bangunan Hunian

PERSAMPAHAN

62,96 % Sarana dan prasarana tidak sesuai standar
 81,48 % Sistem pengelolaan tidak sesuai standar

JALAN

0 % Tidak terlayani jalan
 85,60 % Jalan tidak sesuai standar teknis

AIR MINUM

86,11 % Rumah Tangga tidak terlayani akses aman air bersih
 0 % Rumah Tangga tidak tercukupi 60 Liter/Hari

DRAINASE

10 % Luas Genangan
 60 % Tidak tersedia drainase
 40 % Drainase tidak sesuai standar

SANITASI

0 % Sistem tidak sesuai standar
 0 % Sarana dan Prasarana tidak sesuai standar

Jh.

PROFIL KAWASAN SANGGRAHAN



KONDISI GEOGRAFIS

Nama Kawasan : Sanggrahan
 Luas Kawasan : 1 Ha
 Tipologi Permukiman : Dataran Rendah

LEGALITAS LAHAN

Status lahan :
 Seluruh lokasi memiliki kejelasan status penggunaan lahan baik milik sendiri atau pihak lain
 Kesesuaian dengan RTR :
 Keseluruhan lokasi berada pada zona peruntukan permukiman serta RTR

PERTIMBANGAN LAIN

Nilai Strategi Lokasi :
 Lokasi terletak pada fungsi strategi kota
 Kependudukan : > 181 Jiwa/Ha
 Kondisi SOSEK :
 Lokasi memiliki potensi sosial, ekonomi dan budaya yang dapat dikembangkan.

KEBAKARAN

0 % Tidak terlayani sarana
 0 % Tidak terlayani prasarana

BANGUNAN

0 % Bangunan tidak teratur
 0 % Kepadatan bangunan
 0 % Ketidaklayakan Bangunan Hunian

PERSAMPAHAN

66,67 % Sarana dan prasarana tidak sesuai standar
 88,24 % Sistem pengelolaan tidak sesuai standar

JALAN

16,67 % Tidak terlayani jalan
 50 % Jalan tidak sesuai standar teknis

AIR MINUM

100 % Rumah Tangga tidak terlayani akses aman air bersih
 0 % Rumah Tangga tidak tercukupi 60 Liter/Hari

DRAINASE

0 % Luas Genangan
 60 % Tidak tersedia drainase
 20 % Drainase tidak sesuai standar

SANITASI

0 % Sistem tidak sesuai standar
 0 % Sarana dan Prasarana tidak sesuai standar

dm

PROFIL KAWASAN KEPUHTELU



KONDISI GEOGRAFIS

Nama Kawasan : Kepuhtelu
 Luas Kawasan : 3,90 Ha
 Tipologi Permukiman : Dataran Rendah

LEGALITAS LAHAN

Status lahan :
 Seluruh lokasi memiliki kejelasan status penggunaan lahan baik milik sendiri atau pihak lain
 Kesesuaian dengan RTR :
 Keseluruhan lokasi berada pada zona peruntukan permukiman serta RTR

PERTIMBANGAN LAIN

Nilai Strategi Lokasi :
 Lokasi terletak pada fungsi strategi kota
 Kependudukan : > 40 Jiwa/Ha
 Kondisi SOSEK :
 Lokasi memiliki potensi sosial, ekonomi dan budaya yang dapat dikembangkan.

KEBAKARAN

0 % Tidak terlayani sarana
 0 % Tidak terlayani prasarana

BANGUNAN

6 % Bangunan tidak teratur
 0 % Kepadatan bangunan
 20 % Ketidaklayakan Bangunan Hunian

PERSAMPAHAN

68 % Sarana dan prasarana tidak sesuai standar
 98 % Sistem pengelolaan tidak sesuai standar

JALAN

35 % Tidak terlayani jalan
 11 % Jalan tidak sesuai standar teknis

AIR MINUM

28 % Rumah Tangga tidak terlayani akses aman air bersih
 0 % Rumah Tangga tidak tercukupi 60 Liter/Hari

DRAINASE

0 % Luas Genangan
 40 % Tidak tersedia drainase
 60 % Drainase tidak sesuai standar

SANITASI

44 % Sistem tidak sesuai standar
 44 % Sarana dan Prasarana tidak sesuai standar

Handwritten signature or mark.

PROFIL KAWASAN BENDIL



KONDISI GEOGRAFIS

Nama Kawasan : Bendil
 Luas Kawasan : 13,80 Ha
 Tipologi Permukiman : Dataran Rendah

LEGALITAS LAHAN

Status lahan :
 Seluruh lokasi memiliki kejelasan status penggunaan lahan baik milik sendiri atau pihak lain
 Kesesuaian dengan RTR :
 Keseluruhan lokasi berada pada zona peruntukan permukiman serta RTR

PERTIMBANGAN LAIN

Nilai Strategi Lokasi :
 Lokasi terletak pada fungsi strategi kota
 Kependudukan : > 55 Jiwa/Ha
 Kondisi SOSEK :
 Lokasi memiliki potensi sosial, ekonomi dan budaya yang dapat dikembangkan.

KEBAKARAN

0 % Tidak terlayani sarana
 0 % Tidak terlayani prasarana

BANGUNAN

6,98 % Bangunan tidak teratur
 0 % Kepadatan bangunan
 9,77 % Ketidaklayakan Bangunan Hunian

PERSAMPAHAN

65,25 % Sarana dan prasarana tidak sesuai standar
 81,78 % Sistem pengelolaan tidak sesuai standar

JALAN

3,89 % Tidak terlayani jalan
 62,31 % Jalan tidak sesuai standar teknis

AIR MINUM

36,86 % Rumah Tangga tidak terlayani akses aman air bersih
 58,90 % Rumah Tangga tidak tercukupi 60 Liter/Hari

DRAINASE

0 % Luas Genangan
 30,71 % Tidak tersedia drainase
 53,39 % Drainase tidak sesuai standar

SANITASI

0 % Sistem tidak sesuai standar
 6,78 % Sarana dan Prasarana tidak sesuai standar

M.

PROFIL KAWASAN SUKOREJO



KONDISI GEOGRAFIS

Nama Kawasan : Sukorejo
 Luas Kawasan : 0,82 Ha
 Tipologi Permukiman : Dataran Rendah

LEGALITAS LAHAN

Status lahan :
 Seluruh lokasi memiliki kejelasan status penggunaan lahan baik milik sendiri atau pihak lain
 Kesesuaian dengan RTR :
 Keseluruhan lokasi berada pada zona peruntukan permukiman serta RTR

PERTIMBANGAN LAIN

Nilai Strategi Lokasi :
 Lokasi terletak pada fungsi strategi kota
 Kependudukan : > 78 Jiwa/Ha
 Kondisi SOSEK :
 Lokasi memiliki potensi sosial, ekonomi dan budaya yang dapat dikembangkan.

KEBAKARAN

0 % Tidak terlayani sarana
 0 % Tidak terlayani prasarana

BANGUNAN

0 % Bangunan tidak teratur
 0 % Kepadatan bangunan
 0 % Ketidaklayakan Bangunan Hunian

PERSAMPAHAN

100 % Sarana dan prasarana tidak sesuai standar
 100 % Sistem pengelolaan tidak sesuai standar

JALAN

0 % Tidak terlayani jalan
 73,49 % Jalan tidak sesuai standar teknis

AIR MINUM

0 % Rumah Tangga tidak terlayani akses aman air bersih
 0 % Rumah Tangga tidak tercukupi 60 Liter/Hari

DRAINASE

0 % Luas Genangan
 8,81 % Tidak tersedia drainase
 6,58 % Drainase tidak sesuai standar

SANITASI

0 % Sistem tidak sesuai standar
 0 % Sarana dan Prasarana tidak sesuai standar

dm.

PROFIL KAWASAN TANJUNGREJO



KONDISI GEOGRAFIS

Nama Kawasan : Tanjungrejo
 Luas Kawasan : 2,60 Ha
 Tipologi Permukiman : Dataran Rendah

LEGALITAS LAHAN

Status lahan :
 Seluruh lokasi memiliki kejelasan status penggunaan lahan baik milik sendiri atau pihak lain
 Kesesuaian dengan RTR :
 Keseluruhan lokasi berada pada zona peruntukan permukiman serta RTR

PERTIMBANGAN LAIN

Nilai Strategi Lokasi :
 Lokasi terletak pada fungsi strategi kota
 Kependudukan : > 82 Jiwa/Ha
 Kondisi SOSEK :
 Lokasi memiliki potensi sosial, ekonomi dan budaya yang dapat dikembangkan.

KEBAKARAN

5,71 % Tidak terlayani sarana
 5,71 % Tidak terlayani prasaranas

BANGUNAN

0 % Bangunan tidak teratur
 0 % Kepadatan bangunan
 8,57 % Ketidaklayakan Bangunan Hunian

PERSAMPAHAN

75,71 % Sarana dan prasarana tidak sesuai standar
 91,43 % Sistem pengelolaan tidak sesuai standar

JALAN

10,79 % Tidak terlayani jalan
 81,64 % Jalan tidak sesuai standar teknis

AIR MINUM

0 % Rumah Tangga tidak terlayani akses aman air bersih
 0 % Rumah Tangga tidak tercukupi 60 Liter/Hari

DRAINASE

11,54 % Luas Genangan
 17,26 % Tidak tersedia drainase
 52,63 % Drainase tidak sesuai standar

SANITASI

1,43 % Sistem tidak sesuai standar
 1,43 % Sarana dan Prasarana tidak sesuai standar

ju.

PROFIL KAWASAN CANDIREJO



KONDISI GEOGRAFIS

Nama Kawasan : Candirejo
 Luas Kawasan : 6,51 Ha
 Tipologi Permukiman : Dataran Rendah

LEGALITAS LAHAN

Status lahan :
 Seluruh lokasi memiliki kejelasan status penggunaan lahan baik milik sendiri atau pihak lain
 Kesesuaian dengan RTR :
 Keseluruhan lokasi berada pada zona peruntukan permukiman serta RTR

PERTIMBANGAN LAIN

Nilai Strategi Lokasi :
 Lokasi terletak pada fungsi strategi kota
 Kependudukan : > 111 Jiwa/Ha
 Kondisi SOSEK :
 Lokasi memiliki potensi sosial, ekonomi dan budaya yang dapat dikembangkan.

KEBAKARAN

0 % Tidak terlayani sarana
 0 % Tidak terlayani prasaranas

BANGUNAN

0,95 % Bangunan tidak teratur
 0 % Kepadatan bangunan
 6,64 % Ketidaklayakan Bangunan Hunian

PERSAMPAHAN

85 % Sarana dan prasarana tidak sesuai standar
 84,83 % Sistem pengelolaan tidak sesuai standar

JALAN

17,94 % Tidak terlayani jalan
 57,14 % Jalan tidak sesuai standar teknis

AIR MINUM

0 % Rumah Tangga tidak terlayani akses aman air bersih
 0 % Rumah Tangga tidak tercukupi 60 Liter/Hari

DRAINASE

4,61 % Luas Genangan
 17 % Tidak tersedia drainase
 61,91 % Drainase tidak sesuai standar

SANITASI

4,74 % Sistem tidak sesuai standar
 4,74 % Sarana dan Prasarana tidak sesuai standar

Salinan sesuai dengan aslinya
 KEPALA BAGIAN HUKUM,

SUTRISNO, SH, M.Si

Pembina

NIP. 19680501 199202 1 001

Plt. BUPATI NGANJUK,

ttd.

MARHAEN DJUMADI

4